

**Primăria comunei Dobroteasa
Judetul Olt**

Nr. 38 / 13.11.2024

PROCES-VERBAL

Încheiat azi 13.11.2024 orele 12:00



Subsemnata/subsemnatul OPRISOR Gheorghita, în calitate de persoană responsabilă cu îndeplinirea obligațiilor prevăzute de Legea nr.17/2014, desemnată/desemnat prin Dispoziția Primarului , azi data și ora de mai sus am procedat la afișarea ofertei de vanzare pentru suprafața de 1 ha , situată în T 101,P 47 , identificată cu nr.cadastral 51586,înscrișă în cartea funciară nr, 51586 a localității Dobroteasa depuse de către CLADOVEANU Filofteia si VLASCEANU Ion, în calitate de vanzatori,

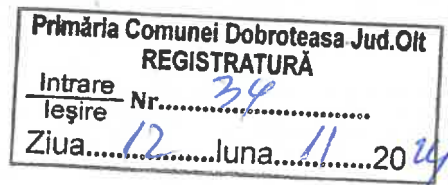
Afișarea s-a făcut la sediul primăriei și pe site-ul instituției.

Data,

13.11.2024

Semnătura,





ANEXA 1B

- Formular pentru persoane fizice -

OFERTĂ DE VÂNZARE TEREN

Subsemnata **CLADOVEANU FILOFTEIA**, CNP [REDACTED] având adresa de comunicare în: Sat. Dobroteasa, Com. Dobroteasa, Jud. Olt, codul postal..... e-mail, tel. 075181379

Subsemnata **VLASCEANU ION**, CNP [REDACTED] având adresa de comunicare în: Loc Jupa, Mun. Caransebes, Jud. Covasna, Str. Prof. Constantin Daicoviciu, nr.34A, codul poștal e-mail, tel.

vindem teren agricol situat în extravilan, în suprafață de 1 (ha), la prețul de (*) 12000 lei (douaspezece mii)

Condițiile de vânzare²⁾ sunt următoarele: încheiere contract de vânzare.

Date privind identificarea terenului:

Specificare	Informații privind amplasamentul terenului						Categoria de folosință ²⁾	Observații
	Orașul/Comuna/Județul (*)	Suprafața (ha) (*)	Număr cadastral (**)	Număr de carte funciară (**)	Număr tarla/lot (**)	Număr parcelă (**)		
Se completează de către vânzător.	DOBROTEASA OLT	1	50547	51586	101	47	ARABIL	
Verificat primărie ⁴⁾								

Cunoscând că falsul în declarații se pedepsește conform Legii nr. 286/2009 privind Codul penal, cu modificările și completările ulterioare, declar că datele sunt reale, corecte și complete.

Vânzător/Împuternicit,

Vânzător/Împuternicit,

**CLADOVEANU
FILOFTEIA**

VLASCEANU ION

semnatura

Fay

semnatura

VLASCEANU

ION

Data 29.10.2024

NOTE:

- Câmpurile notate cu (*) sunt obligatoriu de completat.
- Câmpurile notate cu (**) se completează în cazul în care sunt cunoscute informațiile.

1) Se completează numele și prenumele proprietarului terenului.

2) Se va completa în cifre și litere.

3) Se completează categoria de folosință a terenurilor agricole situate în extravilan conform art. 2 din Legea fondului funciar nr. 18/1991 republicată, cu modificările și completările ulterioare.

4) Se completează cu "X" rubricile în care informațiile pot fi comparate cu datele din Registrul agricol, evidențele fiscale, evidențele de stare civilă, altele asemenea.