

ROMANIA  
JUDETUL OLT  
COMUNA DOBROTEASA  
CONSILIUL LOCAL  
Nr. 12 din 31.03.2015.

## HOTARARE

Cu privire la - insusirea Inventarului bunurilor care aparțin domeniului public al comunei Dobroteasa, judetul Olt ,

### CONSILIUL LOCAL AL COMUNEI DOBROTEASA, JUDETUL OLT

- AVAND IN VEDERE : - Expunerea de motive a primarului comunei Dobroteasa, judetul Olt nr. 373/10.02.2015;
- Raportul compartimentului contabilitate inregistrat la nr. 393/12.02.2015;
  - proiectul de hotarare inregistrat la nr. 372/10.02.2015;
  - Prevederile Legii nr. 213 / 1998 , privind bunurile proprietate publica, cu modificările și completările ulterioare;
  - Ordin Administratie Publica nr. 3512 / 2008, privind documentele financiar-contabile(include si Monitorul Oficial al Romaniei,Partea I, nr. 870 bis)
  - Hotararea de Guvern nr. 2139 / 2004, pentru aprobarea Catalogului privind clasificarea si duratele normale de functionare a mijloacelor fixe,cu modificarile si completarile ulterioare
  - Hotararea de Guvern nr. 548 / 1999, privind aprobarea Normelor tehnice pentru intocmirea inventarului bunurilor care alcatuiesc domeniul public al comunelor oraselor municipiilor si judetelor
  - Ordin Administratie Publica nr. 2861 / 2009, pentru aprobarea Normelor privind organizarea si efectuarea inventarierii elementelor de natura activelor, datoriilor si capitalurilor proprii;
  - Ordin Administratie Publica nr.3471 / 2008, pentru aprobarea Normelor metodologice privind reevaluarea si amortizarea activelor fixe corporale aflate in patrimoniul institutiilor publice
  - Prevederile H.G nr.1355/2001 privind atestarea domeniului public al judetului Olt precum si al municipiilor ,oraselor si comunelor din județul Olt,cu modificările si completările ulterioare.
  - Prevederile Legii contabilitatii nr.82/1991 republicata cu modificarile si completarile ulterioare.
  - Hotararea Consiliului local Dobroteasa nr. 23/2010 cu privire la aprobarea de: atribuire de denumiri strazilor din localitatea Dobroteasa, judetulOlt
  - Hotararea Consiliului local Dobroteasa nr. 25/2010 cu privire la aprobarea Nomenclatorului Stradal din localitatea Dobroteasa, judetul Olt.
  - prevederile art.36, alin. (2) lit.c), art.45, alin. (3), art. 63, alin. (1), lit. d), alin. (5), lit. d) din Legea nr.215/2001, republicată privind administrația publică locală, republicata, cu modificarile si completarile ulterioare;.

IN TEMEIUL – art. 45, alin. (1) si art. 115, alin. (1), lit. b) din Legea nr.215/2001 privind administrația publică locală, republicata, cu modificarile si completarile ulterioare;.

## HOTARASTE

Art. 1 Se aproba insusirea Inventarului bunurilor care aparțin domeniului public al comunei Dobroteasa, județul Olt, conform anexei nr. 1 , care face parte integrantă din prezenta hotarare.

Art. 2 La data intrării în vigoare a prezentei hotărâri își încetează aplicabilitatea orice act administrativ adoptat anterior cu acelasi continut care are prevederi contrare.

Art.3. Imobilele inscrise in anexa la prezenta hotarâre nu fac obiectul unor cereri de reconstituire a dreptului de proprietate privata sau de restituire depuse in temeiul actelor normative cu caracter special privind fondul funciar, respectiv cele care reglementeaza regimul juridic al imobilelor preluate in mod abuziv de statul român in perioada 6 martie 1945 - 22 decembrie 1989, nu sunt grevate de sarcini si nu fac obiectul unui litigiu.

Art.4. Primarul comunei si compartimentul contabilitate vor duce la indeplinire prevederile prezentei hotarâri.

Art.5 Prezenta hotarâre va fi comunicata Primarului Comunei Dobroteasa, Consiliului Judetean Olt si Institutiei Prefectului - Judetul Olt.

Presedinte de sedinta  
CONSILIER



Contrasemneaza  
SECRETAR

Florinel Anghel





ROMANIA  
DOBROTEASA  
JUDEȚUL OLT

COMISIA SPECIALA PENTRU ÎNTOCMIREA  
INVENTARULUI BUNURILOR CARE ALCĂTUIESC  
DOMENIUL PUBLIC AL COMUNEI DOBROTEASA

INSUȘIT DE CONSILIUL LOCAL

HOTARAREA Nr. 12 din 31.03.2015.  
PRIMAR,  
Ion Craciunescu,

INVENTARUL  
BUNURILOR CARE APARTIN DOMENIULUI PUBLIC AL COMUNEI DOBROTEASA.

Nr. crt.	Cod de clasificare	Denumirea bunului	Elemente de identificare	Anul dobândirii sau darii în folo-sință	Valoare de inventar	Situația juridică actuală Denumire act proprietate sau alte acte doveditoare
1.	1.3.7.1.	Strada Viilor	Carosabil pietruit; de la strada Principală (DN 67 B) la SCPVV Drăgășani L = 303 m; l = 6 m;	1922	18.750	-Legea numărul 213 din 1998 privind bunurile proprietatea publică, cu modificările și completările ulterioare - Domeniul public al comunei Dobroteasa conform HCL nr. 12/31.03.2015; - HCL nr. 23/29.06.2010; - HCL nr. 25/29.06.2010; - O. G numărul 43/1997 privind regimul juridic al drumurilor cu modificările și completările ulterioare
2.	1.3.7.1.	Strada Muncii Aleea	Carosabil pietruit; de la Strada Principală (DN 67 B) gospodăria Saizu Ion) la zootehnie L = 1000 m; l = 12 m	1922	61.800	- Legea numărul 213 din 1998 privind bunurile proprietatea publică, cu modificările și completările ulterioare - Domeniul public al comunei Dobroteasa conform HCL nr. 12/31.03.2015; - HCL nr. 23/29.06.2010; - HCL nr. 25/29.06.2010; - O. G numărul 43/1997 privind regimul juridic al drumurilor cu modificările și completările ulterioare
3.	1.3.7.1.	Strada Spicului	Carosabil pietruit; de la strada Aleea Muncii(gospodăria Harapu Dumitru) la gospodăria	1922	6.365	- Legea numărul 213 din 1998 privind bunurile proprietatea publică, cu modificările și

					completările ulterioare - Domeniul public al comunei Dobroteasa conform HCL nr. 12/31.03.2015; - HCL nr. 23/29.06.2010; - HCL nr. 25/29.06.2010; - O. G numărul 43/1997 privind regimul juridic al drumurilor cu modificările și completările ulterioare	
4.	1.3.7.1.	<b>Strada Macului</b>	<b>Harapu Gheorghe</b> L = 103 m; l = 5 m	1922	54.199	- Legea numărul 213 din 1998 privind bunurile proprietatea publică, cu modificările și completările ulterioare - Domeniul public al comunei Dobroteasa conform HCL nr. 12/31.03.2015; - HCL nr. 23/29.06.2010; - HCL nr. 25/29.06.2010; - O. G numărul 43/1997 privind regimul juridic al drumurilor cu modificările și completările ulterioare
5.	1.3.7.1.	<b>Strada Lalelelor</b>	<b>Carosabil pietruit; de la strada Aleea Muncii(gospodăria Ruxândoiu Floarea) la strada Aleea Viitorului (gospodăria Stan Florea)</b> L = 877 m; l = 5 m	1922	16.748	- Legea numărul 213 din 1998 privind bunurile proprietatea publică, cu modificările și completările ulterioare - Domeniul public al comunei Dobroteasa conform HCL nr. 12/31.03.2015; - HCL nr. 23/29.06.2010; - HCL nr. 25/29.06.2010; - O. G numărul 43/1997 privind regimul juridic al drumurilor cu modificările și completările ulterioare
6.	1.3.7.1.	<b>Strada Păcii</b>	<b>Carosabil pietruit; de la strada Macului(gospodăria Șerban Dumitru) la strada Principală,( DN 67 B-gospodăria Stroe Alexandru);</b> L = 400 m; l = 5 m	1922	24.720	- Legea numărul 213 din 1998 privind bunurile proprietatea publică, cu modificările și completările ulterioare - Domeniul public al comunei Dobroteasa conform HCL nr. 12/31.03.2015; - HCL nr. 23/29.06.2010; - HCL nr. 25/29.06.2010; - O. G numărul 43/1997 privind regimul juridic al drumurilor cu modificările și completările ulterioare
7.	1.3.7.1.	<b>Strada Orhideelor</b>	<b>Carosabil pământ; de la strada Aleea Viitorului (gospodăria Epure Ioana) la gospodăria Botorcu Aurica;</b>	1922	726	- Legea numărul 213 din 1998 privind bunurile proprietatea publică, cu modificările și completările ulterioare - HCL nr. 23/29.06.2010; - HCL nr. 25/29.06.2010; - O. G numărul 43/1997 privind regimul juridic al drumurilor cu modificările și completările ulterioare



8.	1.3.7.1.	Strada Viitorului	Aleea	<i>Carosabil pietruit; de la strada Principală, DN 67 B(gospodăria Bălan Marin) la gospodăria Popa Aurica</i> L = 500 m; l = 8 m.	1922	30.900	completările ulterioare - Domeniul public al comunei Dobroteasa conform HCL nr. 12/31.03.2015; - HCL nr. 23/29.06.2010; - HCL nr. 25/29.06.2010; - O. G numărul 43/1997 privind regimul juridic al drumurilor cu modificările și completările ulterioare - Legea numărul 213 din 1998 privind bunurile proprietatea publică, cu modificările și completările ulterioare - Domeniul public al comunei Dobroteasa conform HCL nr. 12/31.03.2015; - HCL nr. 23/29.06.2010; - HCL nr. 25/29.06.2010; - O. G numărul 43/1997 privind regimul juridic al drumurilor cu modificările și completările ulterioare - Legea numărul 213 din 1998 privind bunurile proprietatea publică, cu modificările și completările ulterioare - Domeniul public al comunei Dobroteasa conform HCL nr. 12/31.03.2015; - HCL nr. 23/29.06.2010; - HCL nr. 25/29.06.2010; - O. G numărul 43/1997 privind regimul juridic al drumurilor cu modificările și completările ulterioare
9.	1.3.7.1.	Strada Rîului		<i>Carosabil pământ; de la strada Izvorului (teren Oprisor Lucian) la pârâul Cungrea</i> L = 213 m; l = 4 m	1922	13.163	- Legea numărul 213 din 1998 privind bunurile proprietatea publică, cu modificările și completările ulterioare - Domeniul public al comunei Dobroteasa conform HCL nr. 12/31.03.2015; - HCL nr. 23/29.06.2010; - HCL nr. 25/29.06.2010; - O. G numărul 43/1997 privind regimul juridic al drumurilor cu modificările și completările ulterioare - Legea numărul 213 din 1998 privind bunurile proprietatea publică, cu modificările și completările ulterioare - Domeniul public al comunei Dobroteasa conform HCL nr. 12/31.03.2015; - HCL nr. 23/29.06.2010; - HCL nr. 25/29.06.2010; - O. G numărul 43/1997 privind regimul juridic al drumurilor cu modificările și completările ulterioare
10.	1.3.7.1.	Strada Izvorului		<i>Carosabil pietruit; de la strada Aleea Viitorului la cișmea poiana(Tărăivan Ion)</i> L = 240 m; l = 5 m	1922	14832	- Legea numărul 213 din 1998 privind bunurile proprietatea publică, cu modificările și completările ulterioare - Domeniul public al comunei Dobroteasa conform HCL nr. 12/31.03.2015; - HCL nr. 23/29.06.2010; - HCL nr. 25/29.06.2010; - O. G numărul 43/1997 privind regimul juridic al drumurilor cu modificările și completările ulterioare - Legea numărul 213 din 1998 privind bunurile proprietatea publică, cu modificările și completările ulterioare - Domeniul public al comunei Dobroteasa conform HCL nr. 12/31.03.2015; - HCL nr. 23/29.06.2010; - HCL nr. 25/29.06.2010; - O. G numărul 43/1997 privind regimul juridic al drumurilor cu modificările și completările ulterioare
11.	1.3.7.1.	Drum comunal 36 (Strada		<i>Carosabil pietruit; de la strada Principală, (DN 67 B-gospodăria Preda Dumitru) la hotar Dienci</i>	1922	216.300	- Legea numărul 213 din 1998 privind bunurile proprietatea publică, cu modificările și completările ulterioare

12.	1.3.7.1.	Liliacului)	L = 3500 m ; l = 8 m				<ul style="list-style-type: none"> <li>- Domeniul public al comunei Dobroteasa conform HCL nr. 12/31.03.2015;</li> <li>- HCL nr. 23/29.06.2010;</li> <li>- HCL nr. 25/29.06.2010;</li> <li>- Hotărârea de Guvern numărul 540/2000- privind aprobarea încadrării în categorii functionale a drumurilor publice si a drumurilor de utilitate privata deschise circulatiei publice</li> </ul>
		Strada Ulmului	Carosabil pământ; de la strada Liliacului(gospodăria Codreanu Ion) la gospodăria Codreanu Constantin; L = 60 m; l = 4 m	1922	240		<ul style="list-style-type: none"> <li>- Legea numărul 213 din 1998 privind bunurile proprietatea publică, cu modificările si completările ulterioare</li> <li>- Domeniul public al comunei Dobroteasa conform HCL nr. 12/31.03.2015;</li> <li>- HCL nr. 23/29.06.2010;</li> <li>- HCL nr. 25/29.06.2010;</li> <li>- O. G numărul 43/1997 privind regimul juridic al drumurilor cu modificările și completările ulterioare</li> </ul>
13.	1.3.7.1.	Strada Garofiței	Carosabil pământ ; de la strada Principală,(DN 67 - școala generala) la gospodăria Rada Marin ; L = 687 m; l = 5 m	1922	3.435		<ul style="list-style-type: none"> <li>- Legea numărul 213 din 1998 privind bunurile proprietatea publică, cu modificările si completările ulterioare</li> <li>- Domeniul public al comunei Dobroteasa conform HCL nr. 12/31.03.2015;</li> <li>- HCL nr. 23/29.06.2010;</li> <li>- HCL nr. 25/29.06.2010;</li> <li>- O. G numărul 43/1997 privind regimul juridic al drumurilor cu modificările și completările ulterioare</li> </ul>
14.	1.3.7.1.	Strada Școlii	Carosabil pământ; de la strada Garofiței la teren moștenitori Codreanu Nicolae; L = 63 m; l = 5 m	1922	315		<ul style="list-style-type: none"> <li>- Legea numărul 213 din 1998 privind bunurile proprietatea publică, cu modificările si completările ulterioare</li> <li>- Domeniul public al comunei Dobroteasa conform HCL nr. 12/31.03.2015;</li> <li>- HCL nr. 23/29.06.2010;</li> <li>- HCL nr. 25/29.06.2010;</li> <li>- O. G numărul 43/1997 privind regimul juridic al drumurilor cu modificările și completările ulterioare</li> </ul>
15.	1.3.7.1.	Strada	Carosabil pământ; de la strada Garofiței(gospodăria	1922	1.050		<ul style="list-style-type: none"> <li>- Legea numărul 213 din 1998 privind bunurile proprietatea</li> </ul>



		<b>Privighetorii</b>	<b>Utma Ilie) la strada Arcașilor(gospodăria Mănoiu Gheorghe)</b> <b>L = 210 ; l = 5 m</b>			publică, cu modificările și completările ulterioare - Domeniul public al comunei Dobroteasa conform HCL nr. 12/31.03.2015; - HCL nr. 23/29.06.2010; - HCL nr. 25/29.06.2010; - O. G numărul 43/1997 privind regimul juridic al drumurilor cu modificările și completările ulterioare - Legea numărul 213 din 1998 privind bunurile proprietate publică, cu modificările și completările ulterioare - Domeniul public al comunei Dobroteasa conform HCL nr. 12/31.03.2015; - HCL nr. 23/29.06.2010; - HCL nr. 25/29.06.2010; - O. G numărul 43/1997 privind regimul juridic al drumurilor cu modificările și completările ulterioare - Legea numărul 213 din 1998 privind bunurile proprietate publică, cu modificările și completările ulterioare
<b>16.</b>	<b>1.3.7.1.</b>	<b>Strada Rugului</b>	<b>Carosabil pământ de la strada Arcașilor(gospodăria Arădoaie Marian) la strada Arcașilor(gospodăria Liță Viorica)</b> <b>L = 130 m; l = 5 m</b>	<b>1922</b>	<b>650</b>	
<b>17.</b>	<b>1.3.7.1.</b>	<b>Strada Nucului</b>	<b>Carosabil pământ de la strada Arcașilor(gospodăria Voicu Stanca) la gospodăria mostenitori Boboc Rahila;</b> <b>L = 220 m ; l = 5 m</b>	<b>1922</b>	<b>1.100</b>	
<b>18.</b>	<b>1.3.7.1.</b>	<b>Strada Arcașilor</b>	<b>Carosabil pământ ; de la strada Liliacului (DC 36 ) la teren Preda Dumitru ;</b> <b>L = 760 m ; l = 6 m</b>	<b>1922</b>	<b>4.560</b>	

19.	1.3.7.1.	Strada Melodiei	Carosabil pietruit; de la strada Bisericii(gospodăria Rada Fânică) la izlaz poliție; L = 276 m; l = 6 m	1948	17.057	- Legea numărul 213 din 1998 privind bunurile proprietatea publică, cu modificările și completările ulterioare - Domeniul public al comunei Dobroteasa conform HCL nr. 12/31.03.2015; - HCL nr. 23/29.06.2010; - HCL nr. 25/29.06.2010; - O. G numărul 43/1997 privind regimul juridic al drumurilor cu modificările și completările ulterioare - Legea numărul 213 din 1998 Legea numărul 213 din 1998 privind bunurile proprietatea publică, cu modificările și completările ulterioare - Domeniul public al comunei Dobroteasa conform HCL nr. 34/30.08.2013. 12/31.03.2015; - HCL nr. 25/29.06.2010; - O. G numărul 43/1997 privind regimul juridic al drumurilor cu modificările și completările ulterioare
20.	1.3.7.1.	Strada Satul Nou	Carosabil pietruit; de la strada Bisericii(gospodăria Florea Dumitru) la izlaz poliție L = 400 m ; l = 6 m	1948	24.720	- Legea numărul 213 din 1998 Legea numărul 213 din 1998 privind bunurile proprietatea publică, cu modificările și completările ulterioare - Domeniul public al comunei Dobroteasa conform HCL nr. 34/30.08.2013. 12/31.03.2015; - HCL nr. 25/29.06.2010; - O. G numărul 43/1997 privind regimul juridic al drumurilor cu modificările și completările ulterioare
21.	1.3.7.1.	Strada Răsăritului	Carosabil pietruit; de la strada Principală, DN 67 B(poliție) la pârâul Cungrea(punte) ; L= 160 m ; l = 10 m	1922	9.888	- Legea numărul 213 din 1998 privind bunurile proprietatea publică, cu modificările și completările ulterioare - Domeniul public al comunei Dobroteasa conform HCL nr. 12/31.03.2015; - HCL nr. 23/29.06.2010; - HCL nr. 25/29.06.2010; - O. G numărul 43/1997 privind regimul juridic al drumurilor cu modificările și completările ulterioare
22.	1.3.7.1.	Strada Aleea Merilor	Carosabil pietruit; de la strada Răsăritului(pârâul Cungrea) la gospodăria Popescu Marian L=1200 m ; l = 5 m	1922	74.160	- Legea numărul 213 din 1998 Legea numărul 213 din 1998 privind bunurile proprietatea publică, cu modificările și completările ulterioare - Domeniul public al comunei Dobroteasa conform HCL nr. 12/31.03.2015; - HCL nr. 23/29.06.2010; - HCL nr. 25/29.06.2010; - O. G numărul 43/1997 privind regimul juridic al drumurilor cu modificările și completările ulterioare



23.	1.3.7.1.	Strada Soarelui	Carosabil pietruit; de la strada Aleea Merilor (gospodăria Dinuță Gheorghe) la strada Liliacului (DC 36); L = 470 m ; l = 5 m	1922	29.046	<p>modificările și completările ulterioare</p> <p>Legea numărul 213 din 1998 privind bunurile proprietatea publică, cu modificările și completările ulterioare</p> <p>- Domeniul public al comunei Dobroteasa conform HCL nr. 12/31.03.2015;</p> <p>- HCL nr. 23/29.06.2010;</p> <p>- HCL nr. 25/29.06.2010;</p> <p>- O. G numărul 43/1997 privind regimul juridic al drumurilor cu modificările și completările ulterioare</p> <p>Legea numărul 213 din 1998 privind bunurile proprietatea publică, cu modificările și completările ulterioare</p> <p>- Domeniul public al comunei Dobroteasa conform HCL nr. 12/31.03.2015;</p> <p>- HCL nr. 23/29.06.2010;</p> <p>- HCL nr. 25/29.06.2010;</p> <p>- O. G numărul 43/1997 privind regimul juridic al drumurilor cu modificările și completările ulterioare</p>
24.	1.3.7.1.	Strada Apusului	Carosabil pietruit; de la strada Aleea Merilor(gospodăria Chiripuş Aurica) la gospodăria Rada Ion ; L = 1800 m ; l = 6 m	1922	111.240	<p>Legea numărul 213 din 1998 privind bunurile proprietatea publică, cu modificările și completările ulterioare</p> <p>- Domeniul public al comunei Dobroteasa conform HCL nr. 12/31.03.2015;</p> <p>- HCL nr. 23/29.06.2010;</p> <p>- HCL nr. 25/29.06.2010;</p> <p>- O. G numărul 43/1997 privind regimul juridic al drumurilor cu modificările și completările ulterioare</p>
25.	1.3.7.1.	Strada Albinei	Carosabil pământ; de la strada Apusului (gospodăria Rada Emilian) la teren Moraru Marin ; L = 120 m ; l = 4 m	1922	480	<p>Legea numărul 213 din 1998 privind bunurile proprietatea publică, cu modificările și completările ulterioare</p> <p>- Domeniul public al comunei Dobroteasa conform HCL nr. 12/31.03.2015;</p> <p>- HCL nr. 23/29.06.2010;</p> <p>- HCL nr. 25/29.06.2010;</p> <p>- O. G numărul 43/1997 privind regimul juridic al drumurilor cu modificările și completările ulterioare</p>
26.	1.3.7.1.	Strada Alunului	Carosabil pământ; de la strada Apusului(gospodăria Cladoveanu Rada) la gospodăria Marcu Gheorghe. L = 320 m ; l = 3 m	1922	960	<p>- Legea numărul 213 din 1998 privind bunurile proprietatea publică, cu modificările și completările ulterioare</p> <p>- Domeniul public al comunei Dobroteasa conform HCL nr. 12/31.03.2015;</p> <p>- HCL nr. 23/29.06.2010;</p> <p>- HCL nr. 25/29.06.2010;</p>

27.	1.3.7.1.	Strada Tineretului	Carosabil pietruit; de la strada Principală(gospodăria Broscăreanu Ion) la DJ 678 B L = 1000 m ; l = 12 m	1922	61.800	-O. G numărul 43/1997 privind regimul juridic al drumurilor cu modificările și completările ulterioare  Legea numărul 213 din 1998 privind bunurile proprietatea publică , cu modificările și completările ulterioare - Domeniul public al comunei Dobroteasa conform HCL nr. 12/31.03.2015; - HCL nr. 23/29.06.2010; - HCL nr. 25/29.06.2010; -O. G numărul 43/1997 privind regimul juridic al drumurilor cu modificările și completările ulterioare
28.	1.3.7.1.	Strada Plopului	Carosabil pământ; de la strada Principală( DN 67 B-gospodăria Cristea Maria-Claudia)) la izlaz coasta ; L = 100 m ; l = 4 m	1922	400	Legea numărul 213 din 1998 privind bunurile proprietatea publică , cu modificările și completările ulterioare - Domeniul public al comunei Dobroteasa conform HCL nr. 12/31.03.2015; - HCL nr. 23/29.06.2010; - HCL nr. 25/29.06.2010; -O. G numărul 43/1997 privind regimul juridic al drumurilor cu modificările și completările ulterioare
29.	1.3.7.1.	Strada Tîrgului	Carosabil pământ; de la strada Principală, DN 67 B(gospodăria Anghel Florinel) la pârâul Cungrea L = 70 m ; l = 4 m	1922	280	Legea numărul 213 din 1998 privind bunurile proprietatea publică , cu modificările și completările ulterioare - Domeniul public al comunei Dobroteasa conform HCL nr. 12/31.03.2015; - HCL nr. 23/29.06.2010; - HCL nr. 25/29.06.2010; -O. G numărul 43/1997 privind regimul juridic al drumurilor cu modificările și completările ulterioare
30.	1.3.7.1.	Strada Arinului	Carosabil pământ; de la strada Principală( DN 67 B-gospodăria Arădoaie Dumitra) la gospodăria Cladoveanu Vasilca L=360 m, l = 5 m ;	1922	1.800	Legea numărul 213 din 1998 privind bunurile proprietatea publică , cu modificările și completările ulterioare - Domeniul public al comunei Dobroteasa conform HCL nr.



31.	1.3.7.1.	Strada Hașișului	Carosabil pământ; de la strada Principală, DN 67 B(gospodăria Băsică Rodica) la strada Calea Fericii (gospodăria Brutaru Rodian) L = 380 m ; l = 3 m ;	1922	1.140	12/31.03.2015; - HCL nr. 23/29.06.2010; - HCL nr. 25/29.06.2010; - O. G numărul 43/1997 privind regimul juridic al drumurilor cu modificările și completările ulterioare Legea numărul 213 din 1998 privind bunurile proprietate publică , cu modificările și completările ulterioare - Domeniul public al comunei Dobroteasa conform HCL nr. 12/31.03.2015; - HCL nr. 23/29.06.2010; - HCL nr. 25/29.06.2010; - O. G numărul 43/1997 privind regimul juridic al drumurilor cu modificările și completările ulterioare
32.	1.3.7.1.	Strada Arțarului	Carosabil pământ; de la strada Calea Fericii(gospodăria Sanda Nicolae) la gospodăria Diaconu Aurel L = 100 m ; l = 4 m	1922	400	- Legea numărul 213 din 1998 privind bunurile proprietate publică , cu modificările și completările ulterioare - Domeniul public al comunei Dobroteasa conform HCL nr. 12/31.03.2015; - HCL nr. 23/29.06.2010; - HCL nr. 25/29.06.2010; - O. G numărul 43/1997 privind regimul juridic al drumurilor cu modificările și completările ulterioare
33.	1.3.7.1.	Strada Calea Fericii	Carosabil pământ; de la strada Principală, DN 67 B(primărie) la gospodăria Buteșteanu Florea L = 420 m; l = 6 m	1922	2.520	- Legea numărul 213 din 1998 privind bunurile proprietate publică , cu modificările și completările ulterioare - Domeniul public al comunei Dobroteasa conform HCL nr. 12/31.03.2015; - HCL nr. 23/29.06.2010; - HCL nr. 25/29.06.2010; - O. G numărul 43/1997 privind regimul juridic al drumurilor cu modificările și completările ulterioare
34.	1.3.7.1.	Strada Speranței	Carosabil pietruit; de la strada Principală(DN 67 B -gospodăria Stan Ion) la strada Principală(DN 67 B-gospodăria moștenitori Vlad Gheorghe) L = 1020 m; l = 6 m	1922	63.036	- Legea numărul 213 din 1998 privind bunurile proprietate publică , cu modificările și completările ulterioare - Domeniul public al comunei Dobroteasa conform HCL nr. 12/31.03.2015;

35.	1.3.7.1.	Strada Trandafirilor	Carosabil pământ; de la strada Speranței(gospodăria Broscăreanu Florin) la pâraul Cungrea L = 190 m, l = 6 m ;	1922	1.140	<ul style="list-style-type: none"> <li>- HCL nr. 23/29.06.2010;</li> <li>- HCL nr. 25/29.06.2010;</li> <li>-O. G numărul 43/1997 privind regimul juridic al drumurilor cu modificările și completările ulterioare</li> <li>- Legea numărul 213 din 1998 privind bunurile proprietatea publică, cu modificările și completările ulterioare</li> <li>- Domeniul public al comunei Dobroteasa conform HCL nr. 12/31.03.2015;</li> <li>- HCL nr. 23/29.06.2010;</li> <li>- HCL nr. 25/29.06.2010;</li> <li>-O. G numărul 43/1997 privind regimul juridic al drumurilor cu modificările și completările ulterioare</li> <li>- Legea numărul 213 din 1998 privind bunurile proprietatea publică, cu modificările și completările ulterioare</li> <li>- Domeniul public al comunei Dobroteasa conform HCL nr. 12/31.03.2015;</li> <li>- HCL nr. 23/29.06.2010;</li> <li>- HCL nr. 25/29.06.2010;</li> <li>-O. G numărul 43/1997 privind regimul juridic al drumurilor cu modificările și completările ulterioare</li> </ul>
36.	1.3.7.1.	Strada Gârlei	Carosabil pământ; de la strada Speranței(gospodăria Crăciunescu Ion) la pâraul Cungrea L = 60 m ; l = 5 m	1922	300	<ul style="list-style-type: none"> <li>- HCL nr. 23/29.06.2010;</li> <li>- HCL nr. 25/29.06.2010;</li> <li>-O. G numărul 43/1997 privind regimul juridic al drumurilor cu modificările și completările ulterioare</li> <li>- Legea numărul 213 din 1998 privind bunurile proprietatea publică, cu modificările și completările ulterioare</li> <li>- Domeniul public al comunei Dobroteasa conform HCL nr. 12/31.03.2015;</li> <li>- HCL nr. 23/29.06.2010;</li> <li>- HCL nr. 25/29.06.2010;</li> <li>-O. G numărul 43/1997 privind regimul juridic al drumurilor cu modificările și completările ulterioare</li> </ul>
37.	1.3.7.1.	Strada Zăvoiuului	Carosabil pământ; de la strada Speranței(gospodăria Grecu Dumitra) la gospodăria Chelaru Savian L = 140 m ; l = 5 m	1922	700	<ul style="list-style-type: none"> <li>- HCL nr. 23/29.06.2010;</li> <li>- HCL nr. 25/29.06.2010;</li> <li>-O. G numărul 43/1997 privind regimul juridic al drumurilor cu modificările și completările ulterioare</li> <li>- Legea numărul 213 din 1998 privind bunurile proprietatea publică, cu modificările și completările ulterioare</li> <li>- Domeniul public al comunei Dobroteasa conform HCL nr. 12/31.03.2015;</li> <li>- HCL nr. 23/29.06.2010;</li> <li>- HCL nr. 25/29.06.2010;</li> <li>-O. G numărul 43/1997 privind regimul juridic al drumurilor cu modificările și completările ulterioare</li> </ul>
38.	1.3.7.1.	Strada Măceșului	Carosabil pământ; de la strada Principală(gospodăria Burcă Elena) la pâraul Cungrea L = 170 m ; l = 4 m	1922	680	<ul style="list-style-type: none"> <li>- HCL nr. 23/29.06.2010;</li> <li>- HCL nr. 25/29.06.2010;</li> <li>-O. G numărul 43/1997 privind regimul juridic al drumurilor cu modificările și completările ulterioare</li> <li>- Legea numărul 213 din 1998 privind bunurile proprietatea publică, cu modificările și completările ulterioare</li> <li>- Domeniul public al comunei Dobroteasa conform HCL nr. 12/31.03.2015;</li> <li>- HCL nr. 23/29.06.2010;</li> <li>- HCL nr. 25/29.06.2010;</li> <li>-O. G numărul 43/1997 privind regimul juridic al drumurilor cu modificările și completările ulterioare</li> </ul>



39.	1.3.7.1.	Strada Murului	Carosabil pământ; de la strada Măceşului( pârâul Cungrea) la gospodăria Săndoaica Alexandru L = 200 m ; l = 5 m	1922	1.000	- HCL nr. 25/29.06.2010; - O. G numărul 43/1997 privind regimul juridic al drumurilor cu modificările și completările ulterioare Legea numărul 213 din 1998 privind bunurile proprietatea publică , cu modificările și completările ulterioare - Domeniul public al comunei Dobroteasa conform HCL nr. 12/31.03.2015; - HCL nr. 23/29.06.2010; - HCL nr. 25/29.06.2010; - O. G numărul 43/1997 privind regimul juridic al drumurilor cu modificările și completările ulterioare Legea numărul 213 din 1998 privind bunurile proprietatea publică , cu modificările și completările ulterioare - Domeniul public al comunei Dobroteasa conform HCL nr. 12/31.03.2015; - HCL nr. 23/29.06.2010; - HCL nr. 25/29.06.2010;
40.	1.3.7.1.	Strada Ingustă	Carosabil de pământ; de la strada Principală( DN 67 B-gospodăria Vlăsceanu Marin) la pârâul Cungrea L = 190 m ; l = 4 m	1922	760	- O. G numărul 43/1997 privind regimul juridic al drumurilor cu modificările și completările ulterioare Legea numărul 213 din 1998 privind bunurile proprietatea publică , cu modificările și completările ulterioare - Domeniul public al comunei Dobroteasa conform HCL nr. 12/31.03.2015; - HCL nr. 23/29.06.2010; - HCL nr. 25/29.06.2010;
41.	1.3.7.1.	Strada Spinului	Carosabil de pământ; de la strada Ingustă(pârâul Cungrea) la gospodăria Rada Elena ; L = 240 m ; l = 4 m	1922	960	- O. G numărul 43/1997 privind regimul juridic al drumurilor cu modificările și completările ulterioare Legea numărul 213 din 1998 privind bunurile proprietatea publică , cu modificările și completările ulterioare - Domeniul public al comunei Dobroteasa conform HCL nr. 12/31.03.2015; - HCL nr. 23/29.06.2010; - HCL nr. 25/29.06.2010;
42.	1.3.7.1.	Strada Tăcerii	Carosabil pietruit și de pământ; de la strada Principală(DN 67 B-gospodăria Răiș Nicolae) la gospodăria Chiripuş Radu ; L = 303 m ; l = 4 m ;	1922	12.484	- O. G numărul 43/1997 privind regimul juridic al drumurilor cu modificările și completările ulterioare Legea numărul 213 din 1998 privind bunurile proprietatea publică , cu modificările și completările ulterioare - Domeniul public al comunei Dobroteasa conform HCL nr. 12/31.03.2015; - HCL nr. 23/29.06.2010; - HCL nr. 25/29.06.2010;

43.	I.3.7.1.	Drum communal 34 (Strada Părului)	Carosabil de pământ; de la strada Principală (DN 67 B-dispensar) la hotar Dienci ; L = 2300 m ; l = 6 m	1922	13.800	-O. G numărul 43/1997 privind regimul juridic al drumurilor cu modificările și completările ulterioare Legea numărul 213 din 1998 privind bunurile proprietatea publică, cu modificările și completările ulterioare - Domeniul public al comunei Dobroteasa conform HCL nr. 12/31.03.2015; - HCL nr. 23/29.06.2010; - HCL nr. 25/29.06.2010; - Hotărârea de Guvern numărul 540/2000- privind aprobarea incadrării în categorii functionale a drumurilor publice și a drumurilor de utilitate privată deschise circulației publice
44.	I.3.7.1.	Strada Trifoiului	Carosabil de pământ; de la strada Părului(gospodăria Crăciunescu Vasile) la gospodăria Oprisor Dumitru L = 270 m ; l = 4 m	1922	1.080	- Legea numărul 213 din 1998 privind bunurile proprietatea publică, cu modificările și completările ulterioare - Domeniul public al comunei Dobroteasa conform HCL nr. 12/31.03.2015; - HCL nr. 23/29.06.2010; - HCL nr. 25/29.06.2010; -O. G numărul 43/1997 privind regimul juridic al drumurilor cu modificările și completările ulterioare
45.	I.3.7.1.	Strada Teilor Aleea	Carosabil pitruit; de la strada Părului(gospodăria Roșu Gheorghe) la gospodăria Crăciunescu Nicolae L = 380 m ; l = 6 m	1922	23.484	Legea numărul 213 din 1998 privind bunurile proprietatea publică, cu modificările și completările ulterioare - Domeniul public al comunei Dobroteasa conform HCL nr. 12/31.03.2015; - HCL nr. 23/29.06.2010; - HCL nr. 25/29.06.2010; -O. G numărul 43/1997 privind regimul juridic al drumurilor - cu modificările și completările ulterioare
46.	I.3.7.1.	Strada Mică	Carosabil pământ; de la strada Părului la pârâul Fînfînea L = 130 m ; l = 5 m	1922	650	Legea numărul 213 din 1998 privind bunurile proprietatea publică, cu modificările și completările ulterioare - Domeniul public al comunei Dobroteasa conform HCL nr. 12/31.03.2015;



47.	1.3.7.1.	Strada Fîntînelii	Carosabil pământ de la strada Mică(pârâul Fîntînea) la pădure Fîntînea ; L = 300 m ; l = 5 m	1922	1.500	<ul style="list-style-type: none"> <li>- HCL nr. 23/29.06.2010;</li> <li>- HCL nr. 25/29.06.2010;</li> <li>- O. G numărul 43/1997 privind regimul juridic al drumurilor cu modificările și completările ulterioare</li> <li>Legea numărul 213 din 1998 privind bunurile proprietatea publică, cu modificările și completările ulterioare</li> <li>- Domeniul public al comunei Dobroteasa conform HCL nr. 12/31.03.2015;</li> <li>- HCL nr. 23/29.06.2010;</li> <li>- HCL nr. 25/29.06.2010;</li> <li>- O. G numărul 43/1997 privind regimul juridic al drumurilor cu modificările și completările ulterioare</li> <li>- Legea numărul 213 din 1998 privind bunurile proprietatea publică, cu modificările și completările ulterioare</li> <li>- Domeniul public al comunei Dobroteasa conform HCL nr. 12/31.03.2015;</li> <li>- HCL nr. 23/29.06.2010;</li> <li>- HCL nr. 25/29.06.2010;</li> <li>- O. G numărul 43/1997 privind regimul juridic al drumurilor cu modificările și completările ulterioare</li> </ul>
48.	1.3.7.1.	Strada Recunoștinței	Carosabil pietruit; de la strada Fîntînelii(Berbecaru Alin) la strada Alea Rozelor (Marișescu Paulina) L = 800 m ; l = 6 m	1922	49.440	<ul style="list-style-type: none"> <li>- HCL nr. 23/29.06.2010;</li> <li>- HCL nr. 25/29.06.2010;</li> <li>- O. G numărul 43/1997 privind regimul juridic al drumurilor cu modificările și completările ulterioare</li> <li>- Legea numărul 213 din 1998 privind bunurile proprietatea publică, cu modificările și completările ulterioare</li> <li>- Domeniul public al comunei Dobroteasa conform HCL nr. 12/31.03.2015;</li> <li>- HCL nr. 23/29.06.2010;</li> <li>- HCL nr. 25/29.06.2010;</li> <li>- O. G numărul 43/1997 privind regimul juridic al drumurilor cu modificările și completările ulterioare</li> </ul>
49.	1.3.7.1.	Strada Rîndunelelor	Carosabil pietruit de la strada Principală (DN 67 B-Căpuci Eliana) la Ilinca Ion ; L = 2000 m ; l = 6 m	1922	123.600	<ul style="list-style-type: none"> <li>- HCL nr. 23/29.06.2010;</li> <li>- HCL nr. 25/29.06.2010;</li> <li>- O. G numărul 43/1997 privind regimul juridic al drumurilor cu modificările și completările ulterioare</li> <li>- Legea numărul 213 din 1998 privind bunurile proprietatea publică, cu modificările și completările ulterioare</li> <li>- Domeniul public al comunei Dobroteasa conform HCL nr. 12/31.03.2015;</li> <li>- HCL nr. 23/29.06.2010;</li> <li>- HCL nr. 25/29.06.2010;</li> <li>- O. G numărul 43/1997 privind regimul juridic al drumurilor cu modificările și completările ulterioare</li> </ul>

50.	1.3.7.1.	Strada Podului	Carosabil pietruit de la strada Principală (DN 67 B-Căpuți Eliana) la strada Recunoștinței (Neacu Anghel) L = 160 m; l = 6 m	1922	9.888	<p>Legea numărul 213 din 1998 privind bunurile proprietatea publică, cu modificările și completările ulterioare</p> <p>- Domeniul public al comunei Dobroteasa conform HCL nr. 12/31.03.2015;</p> <p>- HCL nr. 23/29.06.2010;</p> <p>- HCL nr. 25/29.06.2010;</p> <p>- O. G numărul 43/1997 privind regimul juridic al drumurilor cu modificările și completările ulterioare</p> <p>Legea numărul 213 din 1998 privind bunurile proprietatea publică, cu modificările și completările ulterioare</p> <p>- Domeniul public al comunei Dobroteasa conform HCL nr. 12/31.03.2015;</p> <p>- HCL nr. 23/29.06.2010;</p> <p>- HCL nr. 25/29.06.2010;</p> <p>- O. G numărul 43/1997 privind regimul juridic al drumurilor cu modificările și completările ulterioare</p>
51.	1.3.7.1.	Strada Rozelor Aleea	Carosabil de pământ; de la strada Recunoștinței (Iordache Emil) la pârâul Cungrea L = 325 m; l = 6 m	1922	1.950	<p>Legea numărul 213 din 1998 privind bunurile proprietatea publică, cu modificările și completările ulterioare</p> <p>- Domeniul public al comunei Dobroteasa conform HCL nr. 12/31.03.2015;</p> <p>- HCL nr. 23/29.06.2010;</p> <p>- HCL nr. 25/29.06.2010;</p> <p>- O. G numărul 43/1997 privind regimul juridic al drumurilor cu modificările și completările ulterioare</p>
52.	1.3.7.1.	Strada Crîngului	Carosabil de pământ; de la strada Aleea Rozelor (Popa Dumitru) la pârâul Cungrea; L = 520 m; l = 5 m	1922	2.600	<p>Legea numărul 213 din 1998 privind bunurile proprietatea publică, cu modificările și completările ulterioare</p> <p>- Domeniul public al comunei Dobroteasa conform HCL nr. 12/31.03.2015;</p> <p>- HCL nr. 23/29.06.2010;</p> <p>- HCL nr. 25/29.06.2010;</p> <p>- O. G numărul 43/1997 privind regimul juridic al drumurilor cu modificările și completările ulterioare</p>
53.	1.3.7.1.	Strada Salciei	Carosabil de pământ; de la strada Carpenului (Ilie Ilie) la strada Principală (DN 67 B- Popa Marin) L = 200 m; l = 4 m	1922	800	<p>Legea numărul 213 din 1998 privind bunurile proprietatea publică, cu modificările și completările ulterioare</p> <p>- Domeniul public al comunei Dobroteasa conform HCL nr. 12/31.03.2015;</p> <p>- HCL nr. 23/29.06.2010;</p> <p>- HCL nr. 25/29.06.2010;</p> <p>- O. G numărul 43/1997 privind regimul juridic al drumurilor cu modificările și completările ulterioare</p>



54.	1.3.7.1.	Strada Carpenului	Carosabil de pământ; de la Din Elena la Rada Maria; L = 380 m ; l = 5 m	1922	1.900	<p>Legea numărul 213 din 1998 privind bunurile proprietatea publică , cu modificările și completările ulterioare</p> <p>- Domeniul public al comunei Dobroteasa conform HCL nr. 12/31.03.2015;</p> <p>- HCL nr. 23/29.06.2010;</p> <p>- HCL nr. 25/29.06.2010;</p> <p>- O.G numărul 43/1997 privind regimul juridic al drumurilor cu modificările și completările ulterioare</p> <p>Legea numărul 213 din 1998 privind bunurile proprietatea publică , cu modificările și completările ulterioare</p> <p>- Domeniul public al comunei Dobroteasa conform HCL nr. 12/31.03.2015;</p> <p>- HCL nr. 23/29.06.2010;</p> <p>- HCL nr. 25/29.06.2010;</p> <p>- O. G numărul 43/1997 privind regimul juridic al drumurilor cu modificările și completările ulterioare</p> <p>Legea numărul 213 din 1998 privind bunurile proprietatea publică , cu modificările și completările ulterioare</p> <p>- Domeniul public al comunei Dobroteasa conform HCL nr. 12/31.03.2015;</p> <p>- HCL nr. 23/29.06.2010;</p> <p>- HCL nr. 25/29.06.2010;</p> <p>- O. G numărul 43/1997 privind regimul juridic al drumurilor cu modificările și completările ulterioare</p>
55.	1.3.7.1.	Strada Ciobanului	Carosabil de pământ ; de la strada Carpenului(Popa Marin) la izlaz Fîrvulețu ; L = 650 m ; l = 4 m ;	1922	2.600	
56.	1.3.7.1.	Strada Socului	Carosabil de pământ; de la strada Aleea Rozelor (Popa Ion) la pod Corbu ; L = 520 m ; l = 4 m	1922	2.080	
57.	1.3.7.1.	Strada Ogrăzii	Carosabil de pământ; de la strada Socului(Rada Gheorghe) la strada Căprioarei(Popescu Florea) ; L = 200 m ; l = 4 m	1922	800	

58.	1.3.7.1.	Strada Căprioarei	Carosabil pământ ; de la strada Principală (DN 67 B-Vlășceanu Ion) la strada Ciobanului( Burcă Constanțina); L = 480 m ; l = 4 m	1922	1.920	- Legea numărul 213 din 1998 privind bunurile proprietatea publică , cu modificările și completările ulterioare - Domeniul public al comunei Dobroteasa conform HCL nr. 12/31.03.2015; - HCL nr. 23/29.06.2010; - HCL nr. 25/29.06.2010; - O. G numărul 43/1997 privind regimul juridic al drumurilor cu modificările și completările ulterioare - Legea numărul 213 din 1998 privind bunurile proprietatea publică , cu modificările și completările ulterioare - Domeniul public al comunei Dobroteasa conform HCL nr. 12/31.03.2015; - HCL nr. 23/29.06.2010; - HCL nr. 25/29.06.2010; - O. G numărul 43/1997 privind regimul juridic al drumurilor cu modificările și completările ulterioare
59.	1.3.7.1.	Strada Corcodușului	Carosabil de pământ; de la strada Principală (DN 67 B-Dadu Gheorghe) la Sanda Marin L = 85 m; l = 4 m	1922	340	- Legea numărul 213 din 1998 privind bunurile proprietatea publică , cu modificările și completările ulterioare - Domeniul public al comunei Dobroteasa conform HCL nr. 12/31.03.2015; - HCL nr. 23/29.06.2010; - HCL nr. 25/29.06.2010; - O. G numărul 43/1997 privind regimul juridic al drumurilor cu modificările și completările ulterioare
60.	1.3.7.1	Strada Fragului	Carosabil de pământ; de la strada Principală (DN 67 B-Dadu Florea) la Răiș Șerban L = 320 m ; l = 4 m ;	1922	1.280	Legea numărul 213 din 1998 privind bunurile proprietatea publică , cu modificările și completările ulterioare - Domeniul public al comunei Dobroteasa conform HCL nr. 12/31.03.2015; - HCL nr. 23/29.06.2010; - HCL nr. 25/29.06.2010; - O. G numărul 43/1997 privind regimul juridic al drumurilor cu modificările și completările ulterioare
61.	1.3.7.1.	Strada Pelinului	Carosabil de pământ; de la Răiș Olimpia la strada Arcului(Rachieru Dumitru) L = 200 m ; l = 3 m	1922	600	Legea numărul 213 din 1998 privind bunurile proprietatea publică , cu modificările și completările ulterioare - Domeniul public al comunei Dobroteasa conform HCL nr. 12/31.03.2015; - HCL nr. 23/29.06.2010; - HCL nr. 25/29.06.2010; - O. G numărul 43/1997 privind regimul juridic al drumurilor cu modificările și completările ulterioare



62.	1.3.7.1.	Strada Brănilei	Carosabil pietruit si de pământ ; de la strada Corbului (Răriș Ion) la Brănila L = 400 m ; l = 5 m	1922	16.480	<ul style="list-style-type: none"> <li>- Legea numărul 213 din 1998 privind bunurile proprietatea publică , cu modificările și completările ulterioare</li> <li>- Domeniul public al comunei Dobroteasa conform HCL nr. 12/31.03.2015;</li> <li>- HCL nr. 23/29.06.2010;</li> <li>- HCL nr. 25/29.06.2010;</li> <li>- O. G numărul 43/1997 privind regimul juridic al drumurilor cu modificările și completările ulterioare</li> </ul>
63.	1.3.7.1.	Strada Crăișelor	Carosabil de pământ; de la strada Brănilei (Roman Mihai) la strada Bradului(Cojocaru Ghe. Ion) L = 400 m ; l = 4 m;	1922	1.600	<ul style="list-style-type: none"> <li>Legea numărul 213 din 1998 privind bunurile proprietatea publică , cu modificările și completările ulterioare</li> <li>- Domeniul public al comunei Dobroteasa conform HCL nr. 12/31.03.2015;</li> <li>- HCL nr. 23/29.06.2010;</li> <li>- HCL nr. 25/29.06.2010;</li> <li>- O. G numărul 43/1997 privind regimul juridic al drumurilor cu modificările și completările ulterioare</li> </ul>
64.	1.3.7.1.	Strada Bradului	Carosabil de pământ; de la Brănila la strada Pinului(Joișescu Jan) ; L = 366 m ; l = 5 m	1922	1.830	<ul style="list-style-type: none"> <li>Legea numărul 213 din 1998 privind bunurile proprietatea publică , cu modificările și completările ulterioare</li> <li>- Domeniul public al comunei Dobroteasa conform HCL nr. 12/31.03.2015;</li> <li>- HCL nr. 23/29.06.2010;</li> <li>- HCL nr. 25/29.06.2010;</li> <li>- O. G numărul 43/1997 privind regimul juridic al drumurilor cu modificările și completările ulterioare</li> </ul>
65.	1.3.7.1.	Strada Pinului	Carosabil de pământ; de la Prădatu Ioana la strada Corbului(Răriș Dumitru) L = 390 m ; l = 4 m	1922	1.560	<ul style="list-style-type: none"> <li>Legea numărul 213 din 1998 privind bunurile proprietatea publică , cu modificările și completările ulterioare</li> <li>- Domeniul public al comunei Dobroteasa conform HCL nr. 12/31.03.2015;</li> <li>- HCL nr. 23/29.06.2010;</li> <li>- HCL nr. 25/29.06.2010;</li> <li>- O. G numărul 43/1997 privind regimul juridic al drumurilor cu modificările și completările ulterioare</li> </ul>

66.	1.3.7.1.	Strada Pirului	Carosabil de pământ; de la Răiș Ion la strada Bradului(Rachieru Rada); L = 160 m ; l = 4 m	1922	640	<p>Legea numărul 213 din 1998 privind bunurile proprietatea publică , cu modificările și completările ulterioare</p> <p>- Domeniul public al comunei Dobroteasa conform HCL nr. 12/31.03.2015;</p> <p>- HCL nr. 23/29.06.2010;</p> <p>- HCL nr. 25/29.06.2010;</p> <p>- O. G numărul 43/1997 privind regimul juridic al drumurilor cu modificările și completările ulterioare</p> <p>- Legea numărul 213 din 1998</p> <p>- Legea numărul 213 din 1998 privind bunurile proprietatea publică , cu modificările și completările ulterioare</p> <p>- Domeniul public al comunei Dobroteasa conform HCL nr. 12/31.03.2015;</p> <p>- HCL nr. 23/29.06.2010;</p> <p>- HCL nr. 25/29.06.2010;</p> <p>- O. G numărul 43/1997 privind regimul juridic al drumurilor cu modificările și completările ulterioare</p>
67.	1.3.7.1.	Strada Corbului	Carosabil de pământ și pietruit; de la pod Corbu la Răiș Ion ; L = 1000 m ; l = 5 m	1922	41.200	<p>Legea numărul 213 din 1998 privind bunurile proprietatea publică , cu modificările și completările ulterioare</p> <p>- Domeniul public al comunei Dobroteasa conform HCL nr. 12/31.03.2015;</p> <p>- HCL nr. 23/29.06.2010;</p> <p>- HCL nr. 25/29.06.2010;</p> <p>- O. G numărul 43/1997 privind regimul juridic al drumurilor cu modificările și completările ulterioare</p> <p>- Legea numărul 213 din 1998</p> <p>- Legea numărul 213 din 1998 privind bunurile proprietatea publică , cu modificările și completările ulterioare</p> <p>- Domeniul public al comunei Dobroteasa conform HCL nr. 12/31.03.2015;</p> <p>- HCL nr. 23/29.06.2010;</p> <p>- HCL nr. 25/29.06.2010;</p> <p>- O. G numărul 43/1997 privind regimul juridic al drumurilor cu modificările și completările ulterioare</p>
68.	1.3.7.1.	Strada Arcului	Carosabil de pământ; de la strada Corbului(Rachieru Gheorghe) la strada Corbului(Burcă Elena) L = 280 m ; l = 4 m	1922	1.120	<p>Legea numărul 213 din 1998 privind bunurile proprietatea publică , cu modificările și completările ulterioare</p> <p>- Domeniul public al comunei Dobroteasa conform HCL nr. 12/31.03.2015;</p> <p>- HCL nr. 23/29.06.2010;</p> <p>- HCL nr. 25/29.06.2010;</p> <p>- O. G numărul 43/1997 privind regimul juridic al drumurilor cu modificările și completările ulterioare</p> <p>- Legea numărul 213 din 1998</p> <p>- Legea numărul 213 din 1998 privind bunurile proprietatea publică , cu modificările și completările ulterioare</p> <p>- Domeniul public al comunei Dobroteasa conform HCL nr. 12/31.03.2015;</p> <p>- HCL nr. 23/29.06.2010;</p> <p>- HCL nr. 25/29.06.2010;</p> <p>- O. G numărul 43/1997 privind regimul juridic al drumurilor cu modificările și completările ulterioare</p>
69.	1.3.7.1.	Strada Dorului	Carosabil de pământ; de la strada Corbului(Dadu Florea) la pâraul Cungrea L = 200 m ; l = 6 m	1922	1.200	<p>Legea numărul 213 din 1998 privind bunurile proprietatea publică , cu modificările și completările ulterioare</p> <p>- Domeniul public al comunei Dobroteasa conform HCL nr. 12/31.03.2015;</p> <p>- HCL nr. 23/29.06.2010;</p> <p>- HCL nr. 25/29.06.2010;</p> <p>- O. G numărul 43/1997 privind regimul juridic al drumurilor cu modificările și completările ulterioare</p> <p>- Legea numărul 213 din 1998</p> <p>- Legea numărul 213 din 1998 privind bunurile proprietatea publică , cu modificările și completările ulterioare</p> <p>- Domeniul public al comunei Dobroteasa conform HCL nr. 12/31.03.2015;</p> <p>- HCL nr. 23/29.06.2010;</p> <p>- HCL nr. 25/29.06.2010;</p> <p>- O. G numărul 43/1997 privind regimul juridic al drumurilor cu modificările și completările ulterioare</p>



70.	1.3.7.1.	Strada Oltului	Carosabil pietruit și de pământ; de la strada Principală (DN 67 B-SC Mihai Burcă SRL) – izlaz Cimpu Mare ; L = 695 m ; l = 6 m	1922	28.634	- Legea numărul 213 din 1998 privind bunurile proprietatea publică, cu modificările și completările ulterioare - Domeniul public al comunei Dobroteasa conform HCL nr. 12/31.03.2015; - HCL nr. 23/29.06.2010; - HCL nr. 25/29.06.2010; - O. G numărul 43/1997 privind regimul juridic al drumurilor cu modificările și completările ulterioare - Legea numărul 213 din 1998 privind bunurile proprietatea publică, cu modificările și completările ulterioare - Domeniul public al comunei Dobroteasa conform HCL nr. 12/31.03.2015; - HCL nr. 23/29.06.2010; - HCL nr. 25/29.06.2010; - O. G numărul 43/1997 privind regimul juridic al drumurilor cu modificările și completările ulterioare
71.	1.3.7.1.	Strada Albăstrelelor	Carosabil de pământ; de la DJ 200(Vlăsceanu Floarea) la strada Principală(DN 67 B-Gruuu Gheorghe) ; L = 707 m ; l = 5 m	1922	3.535	- Legea numărul 213 din 1998 privind bunurile proprietatea publică, cu modificările și completările ulterioare - Domeniul public al comunei Dobroteasa conform HCL nr. 12/31.03.2015; - HCL nr. 23/29.06.2010; - HCL nr. 25/29.06.2010; - O. G numărul 43/1997 privind regimul juridic al drumurilor cu modificările și completările ulterioare
72.	1.3.7.1.	Strada Bujorului	Carosabil de pământ; de la strada Principală (DN 67 B-Oprișor Ecaterina) la pădure L = 200 m ; l = 3 m	1922	600	- Legea numărul 213 din 1998 privind bunurile proprietatea publică, cu modificările și completările ulterioare - Domeniul public al comunei Dobroteasa conform HCL nr. 12/31.03.2015; - HCL nr. 23/29.06.2010; - HCL nr. 25/29.06.2010; - O. G numărul 43/1997 privind regimul juridic al drumurilor cu modificările și completările ulterioare
73.	1.3.7.1.	Strada Busuiocului	Carosabil de pământ; de la strada Principală (DN 67 B - Preda Marian) la Călin Vasile ; L = 80 m ; l = 4 m	1922	320	- Legea numărul 213 din 1998 privind bunurile proprietatea publică, cu modificările și completările ulterioare - Domeniul public al comunei Dobroteasa conform HCL nr. 12/31.03.2015; - HCL nr. 23/29.06.2010; - HCL nr. 25/29.06.2010; - O. G numărul 43/1997 privind regimul juridic al drumurilor cu modificările și completările ulterioare

74.	1.3.7.1.	Strada Mușeteștilor	Carosabil de pământ; de la strada Principală la Cazan Nicolae; L = 100 m ; l = 5 m	1922	500	<p>Legea numărul 213 din 1998 privind bunurile proprietatea publică, cu modificările și completările ulterioare</p> <p>- Domeniul public al comunei Dobroteasa conform HCL nr. 12/31.03.2015;</p> <p>- HCL nr. 23/29.06.2010;</p> <p>- HCL nr. 25/29.06.2010;</p> <p>- O. G numărul 43/1997 privind regimul juridic al drumurilor cu modificările și completările ulterioare</p> <p>- Legea numărul 213 din 1998 privind bunurile proprietatea publică, cu modificările și completările ulterioare</p> <p>- Domeniul public al comunei Dobroteasa conform HCL nr. 12/31.03.2015;</p> <p>- HCL nr. 23/29.06.2010;</p> <p>- HCL nr. 25/29.06.2010;</p> <p>- O. G numărul 43/1997 privind regimul juridic al drumurilor cu modificările și completările ulterioare</p> <p>- Legea numărul 213 din 1998 privind bunurile proprietatea publică, cu modificările și completările ulterioare</p> <p>- Domeniul public al comunei Dobroteasa conform HCL nr. 12/31.03.2015;</p> <p>- HCL nr. 23/29.06.2010;</p> <p>- HCL nr. 25/29.06.2010;</p> <p>7/16.03.2010;</p> <p>- O. G numărul 43/1997 privind regimul juridic al drumurilor cu modificările și completările ulterioare</p> <p>- Legea numărul 213 din 1998 privind bunurile proprietatea publică, cu modificările și completările ulterioare</p>
75.	1.3.7.1.	Strada Iasomiei	Carosabil de pământ; de la strada Principală( DN 67 B - Preda Marian) la Rizu Ion ; L = 80 m ; l = 5 m	1922	400	
76.	1.3.7.1.	Strada Magnoliei	Carosabil de pământ; de la strada Principală (DN67 B-Cernoiu Marin) la strada Rîndunelelor (Gaucă Nicolae) L = 200 m ; l = 6 ;	1922	1.200	
77.	1.3.7.1.	Strada Florilor	Carosabil de pământ; de la strada Principală (DN 67 B-biserică) la Branetu Victor L = 80 m ; l = 5 ;	1922	400	



78.	1.3.7.1.	Strada Cîmbrului	Carosabil de pământ; de la Magnoliei(Diaconeasa Iancu) la Vlăsceanu Anghel L = 100 m ; l = 5 m	1922	500	<p>Legea numărul 213 din 1998 privind bunurile proprietatea publică, cu modificările și completările ulterioare</p> <p>- Domeniul public al comunei Dobroteasa conform HCL nr. 12/31.03.2015;</p> <p>- HCL nr. 23/29.06.2010;</p> <p>- HCL nr. 25/29.06.2010;</p> <p>- O. G numărul 43/1997 privind regimul juridic al drumurilor cu modificările și completările ulterioare</p> <p>Legea numărul 213 din 1998 privind bunurile proprietatea publică, cu modificările și completările ulterioare</p> <p>- Domeniul public al comunei Dobroteasa conform HCL nr. 12/31.03.2015;</p> <p>- HCL nr. 23/29.06.2010;</p> <p>- HCL nr. 25/29.06.2010;</p> <p>- O. G numărul 43/1997 privind regimul juridic al drumurilor cu modificările și completările ulterioare</p>
79.	1.3.7.1.	Strada Curcubeului	Carosabil de pământ; de la Recunoștinței(cimitir) la Vlăsceanu Ion L = 90 m ; l = 5 m	1922	450	<p>Legea numărul 213 din 1998 privind bunurile proprietatea publică, cu modificările și completările ulterioare</p> <p>- Domeniul public al comunei Dobroteasa conform HCL nr. 12/31.03.2015;</p> <p>- HCL nr. 23/29.06.2010;</p> <p>- HCL nr. 25/29.06.2010;</p> <p>- O. G numărul 43/1997 privind regimul juridic al drumurilor cu modificările și completările ulterioare</p>
80.	1.3.7.1.	Strada Păpădiei	Carosabil de pământ; de la Ilinca Ion) la Panduru Florea; L = 54 m ; l = 6 m	1922	324	<p>Legea numărul 213 din 1998 privind bunurile proprietatea publică, cu modificările și completările ulterioare</p> <p>- Domeniul public al comunei Dobroteasa conform HCL nr. 12/31.03.2015;</p> <p>- HCL nr. 23/29.06.2010;</p> <p>- HCL nr. 25/29.06.2010;</p> <p>- O. G numărul 43/1997 privind regimul juridic al drumurilor cu modificările și completările ulterioare</p>
81.	1.3.7.1.	Strada Prunului	Carosabil de pământ; de la Ilinca Ion) la pruni Donești; L = 600 m ; l = 5 m	1922	3.000	<p>Legea numărul 213 din 1998 privind bunurile proprietatea publică, cu modificările și completările ulterioare</p> <p>- Domeniul public al comunei Dobroteasa conform HCL nr. 12/31.03.2015;</p> <p>- HCL nr. 23/29.06.2010;</p> <p>- HCL nr. 25/29.06.2010;</p> <p>- O. G numărul 43/1997 privind regimul juridic al drumurilor cu modificările și completările ulterioare</p>

82.	1.3.7.1.	Strada Stejarului	Carosabil de pământ; de la strada Rîndunelelor(Ilinca Ion) la Vlădescu Elena; L = 400 m ; l = 5 m ;	1922	2.000	<p>Legea numărul 213 din 1998 privind bunurile proprietatea publică , cu modificările și completările ulterioare</p> <p>- Domeniul public al comunei Dobroteasa conform HCL nr. 12/31.03.2015;</p> <p>- HCL nr. 23/29.06.2010;</p> <p>- HCL nr. 25/29.06.2010;</p> <p>-O. G numărul 43/1997 privind regimul juridic al drumurilor cu modificările și completările ulterioare</p> <p>Legea numărul 213 din 1998 privind bunurile proprietatea publică , cu modificările și completările ulterioare</p> <p>- Domeniul public al comunei Dobroteasa conform HCL nr. 12/31.03.2015;</p> <p>- HCL nr. 23/29.06.2010;</p> <p>- HCL nr. 25/29.06.2010;</p> <p>-O. G numărul 43/1997 privind regimul juridic al drumurilor cu modificările și completările ulterioare</p>
83.	1.3.7.1.	Strada Mierlei	Carosabil de pământ; de la strada Stejarului(Vlădescu Elena) la pârâul Bolovanu; L = 360 m; l = 4 m	1922	1.440	<p>Legea numărul 213 din 1998 privind bunurile proprietatea publică , cu modificările și completările ulterioare</p> <p>- Domeniul public al comunei Dobroteasa conform HCL nr. 12/31.03.2015;</p> <p>- HCL nr. 23/29.06.2010;</p> <p>- HCL nr. 25/29.06.2010;</p> <p>-O. G numărul 43/1997 privind regimul juridic al drumurilor cu modificările și completările ulterioare</p> <p>Legea numărul 213 din 1998 privind bunurile proprietatea publică , cu modificările și completările ulterioare</p> <p>- Domeniul public al comunei Dobroteasa conform HCL nr. 12/31.03.2015;</p> <p>- HCL nr. 23/29.06.2010;</p> <p>- HCL nr. 25/29.06.2010;</p> <p>-O. G numărul 43/1997 privind regimul juridic al drumurilor cu modificările și completările ulterioare</p>
84.	1.3.7.1.	Strada Negurii	Carosabil de pământ; de la Vlădescu Elena la Stroe Marin; L = 280 m ; l = 4 m	1922	1.120	<p>Legea numărul 213 din 1998 privind bunurile proprietatea publică , cu modificările și completările ulterioare</p> <p>- Domeniul public al comunei Dobroteasa conform HCL nr. 12/31.03.2015;</p> <p>- HCL nr. 23/29.06.2010;</p> <p>- HCL nr. 25/29.06.2010;</p> <p>-O. G numărul 43/1997 privind regimul juridic al drumurilor cu modificările și completările ulterioare</p> <p>Legea numărul 213 din 1998 privind bunurile proprietatea publică , cu modificările și completările ulterioare</p> <p>- Domeniul public al comunei Dobroteasa conform HCL nr. 12/31.03.2015;</p> <p>- HCL nr. 23/29.06.2010;</p> <p>- HCL nr. 25/29.06.2010;</p> <p>-O. G numărul 43/1997 privind regimul juridic al drumurilor cu modificările și completările ulterioare</p>
85.	1.3.7.1.	Strada Libelulei	Carosabil de pământ; de la Gaucă Elena la Băduș Ion; L = 185 m ; l = 4 m	1922	740	<p>Legea numărul 213 din 1998 privind bunurile proprietatea publică , cu modificările și completările ulterioare</p> <p>- Domeniul public al comunei Dobroteasa conform HCL nr. 12/31.03.2015;</p> <p>- HCL nr. 23/29.06.2010;</p> <p>- HCL nr. 25/29.06.2010;</p> <p>-O. G numărul 43/1997 privind regimul juridic al drumurilor cu modificările și completările ulterioare</p> <p>Legea numărul 213 din 1998 privind bunurile proprietatea publică , cu modificările și completările ulterioare</p> <p>- Domeniul public al comunei Dobroteasa conform HCL nr. 12/31.03.2015;</p> <p>- HCL nr. 23/29.06.2010;</p> <p>- HCL nr. 25/29.06.2010;</p> <p>-O. G numărul 43/1997 privind regimul juridic al drumurilor cu modificările și completările ulterioare</p>



86.	1.3.7.1.	Strada Labirintului	Carosabil de pământ; de la Gaucă Elena la pârâu ; L = 100 m ; l = 3 m	1922	300	- Legea numărul 213 din 1998 privind bunurile proprietatea publică, cu modificările și completările ulterioare - Domeniul public al comunei Dobroteasa conform HCL nr. 12/31.03.2015; - HCL nr. 23/29.06.2010; - HCL nr. 25/29.06.2010; - O. G numărul 43/1997 privind regimul juridic al drumurilor cu modificările și completările ulterioare Legea numărul 213 din 1998 privind bunurile proprietatea publică, cu modificările și completările ulterioare - Domeniul public al comunei Dobroteasa conform HCL nr. 12/31.03.2015; - HCL nr. 23/29.06.2010; - HCL nr. 25/29.06.2010; - O. G numărul 43/1997 privind regimul juridic al drumurilor cu modificările și completările ulterioare
87.	1.3.7.1.	Strada Nalbei	Carosabil de pământ; de la strada Luminiișului (Crăciunescu Marin) la Gaucă Ilie L = 80 m ; l = 5 m	1922	400	Legea numărul 213 din 1998 privind bunurile proprietatea publică, cu modificările și completările ulterioare - Domeniul public al comunei Dobroteasa conform HCL nr. 12/31.03.2015; - HCL nr. 23/29.06.2010; - HCL nr. 25/29.06.2010; - O. G numărul 43/1997 privind regimul juridic al drumurilor cu modificările și completările ulterioare
88.	1.3.7.1.	Strada Luminiișului	Carosabil de pământ; de la strada Rîndunelor (Ilinca Ion) la pârâu(Stroe Florea); L = 400 m ; l = 5 m;	1922	2.000	Legea numărul 213 din 1998 privind bunurile proprietatea publică, cu modificările și completările ulterioare - Domeniul public al comunei Dobroteasa conform HCL nr. 12/31.03.2015; - HCL nr. 23/29.06.2010; - HCL nr. 25/29.06.2010; - O. G numărul 43/1997 privind regimul juridic al drumurilor cu modificările și completările ulterioare
89.	1.3.7.1.	Strada Vüilor Dealul	Carosabil pietruit; de la strada Rîndunelor (teren arabil Capuci Eliana) la DJ 678 B L = 1630 m ; l = 6 m ;	1922	100.734	Legea numărul 213 din 1998 privind bunurile proprietatea publică, cu modificările și completările ulterioare - Domeniul public al comunei Dobroteasa conform HCL nr. 12/31.03.2015; - HCL nr. 23/29.06.2010; - HCL nr. 25/29.06.2010; - O. G numărul 43/1997 privind regimul juridic al drumurilor cu modificările și completările ulterioare

90.	1.3.7.1.	Strada Lanului	Carosabil de pământ; de la strada Narciselor (Fugărețu Alexandrina) la izlaz Vulpești L = 130 m ; l = 3 m	1922	390	<p>Legea numărul 213 din 1998 privind bunurile proprietatea publică, cu modificările și completările ulterioare</p> <p>- Domeniul public al comunei Dobroteasa conform HCL nr. 12/31.03.2015;</p> <p>- HCL nr. 23/29.06.2010;</p> <p>- HCL nr. 25/29.06.2010;</p> <p>- O. G numărul 43/1997 privind regimul juridic al drumurilor cu modificările și completările ulterioare</p> <p>Legea numărul 213 din 1998 privind bunurile proprietatea publică, cu modificările și completările ulterioare</p> <p>- Domeniul public al comunei Dobroteasa conform HCL nr. 12/31.03.2015;</p> <p>- HCL nr. 23/29.06.2010;</p> <p>- HCL nr. 25/29.06.2010;</p> <p>- O. G numărul 43/1997 privind regimul juridic al drumurilor cu modificările și completările ulterioare</p>
91.	1.3.7.1.	Strada Veveriței	Carosabil de pământ; de la strada Rîndunelelor (Bănuță Ecaterina) la pâraul Groșarea ; L = 240 m ; l = 4 m	1922	960	<p>Legea numărul 213 din 1998 privind bunurile proprietatea publică, cu modificările și completările ulterioare</p> <p>- Domeniul public al comunei Dobroteasa conform HCL nr. 12/31.03.2015;</p> <p>- HCL nr. 23/29.06.2010;</p> <p>- HCL nr. 25/29.06.2010;</p> <p>- O. G numărul 43/1997 privind regimul juridic al drumurilor cu modificările și completările ulterioare</p>
92.	1.3.7.1.	Strada Narciselor	Carosabil de pământ; de la strada Rîndunelelor (Gheorghe Ștefan) la strada Freamătului (Gheorghe Marin); L = 450 m ; l = 5 m	1922	2.250	<p>Legea numărul 213 din 1998 privind bunurile proprietatea publică, cu modificările și completările ulterioare</p> <p>- Domeniul public al comunei Dobroteasa conform HCL nr. 12/31.03.2015;</p> <p>- HCL nr. 23/29.06.2010;</p> <p>- HCL nr. 25/29.06.2010;</p> <p>- O. G numărul 43/1997 privind regimul juridic al drumurilor cu modificările și completările ulterioare</p>
93.	1.3.7.1.	Strada Freamătului	Carosabil de pământ; de la Panduru Ion la strada Rîndunelelor (teren arabil Gheorghe Petria) ; L = 330 m ; l = 4 m	1922	1.320	<p>Legea numărul 213 din 1998 privind bunurile proprietatea publică, cu modificările și completările ulterioare</p> <p>- Domeniul public al comunei Dobroteasa conform HCL nr. 12/31.03.2015;</p> <p>- HCL nr. 23/29.06.2010;</p> <p>- HCL nr. 25/29.06.2010;</p> <p>- O. G numărul 43/1997 privind regimul juridic al drumurilor cu modificările și completările ulterioare</p>



94.	1.3.7.1.	Strada Rapsodiei	Carosabil de pământ; de la strada Rîndunelelor (pârâu) la strada Primăverii (Vladu Iulian) L = 300 m ; l = 4 m	1922	1.200	<p>Legea numărul 213 din 1998 privind bunurile proprietatea publică, cu modificările și completările ulterioare</p> <p>- Domeniul public al comunei Dobroteasa conform HCL nr. 12/31.03.2015;</p> <p>- HCL nr. 23/29.06.2010;</p> <p>- HCL nr. 25/29.06.2010;</p> <p>- O. G numărul 43/1997 privind regimul juridic al drumurilor cu modificările și completările ulterioare</p> <p>- Legea numărul 213 din 1998 privind bunurile proprietatea publică, cu modificările și completările ulterioare</p> <p>- Domeniul public al comunei Dobroteasa conform HCL nr. 12/31.03.2015;</p> <p>- HCL nr. 23/29.06.2010;</p> <p>- HCL nr. 25/29.06.2010;</p> <p>- O. G numărul 43/1997 privind regimul juridic al drumurilor cu modificările și completările ulterioare</p> <p>Legea numărul 213 din 1998 privind bunurile proprietatea publică, cu modificările și completările ulterioare</p> <p>- Domeniul public al comunei Dobroteasa conform HCL nr. 12/31.03.2015;</p> <p>- HCL nr. 23/29.06.2010;</p> <p>- HCL nr. 25/29.06.2010;</p> <p>- O. G numărul 43/1997 privind regimul juridic al drumurilor cu modificările și completările ulterioare</p>
95.	1.3.7.1.	Strada Primăverii	Carosabil de pământ; de la strada Dealul Viilor (ferma) la strada Sînjenelului (Trașcă Ilie) L = 580 m ; l = 6 m ;	1922	3.480	
96.	1.3.7.1.	Strada Sînjenelului	Carosabil de pământ; de la strada Toporașilor (Stroe Florentin) la Gheorghe Constantin; L = 340 m ; l = 5 m	1922	1.700	
97.	1.3.7.1.	Strada Toporașilor	Carosabil de pământ; de la strada Sînjenelului (Trașcă Matei) la pârâul Groșarea ; L = 100 m ; l = 4 m	1922	400	

98.	1.3.7.1.	Strada Prundului	Carosabil de pământ; de la strada Pincipală (DN 67 B-Trașcă Marin) la strada Recunoștinței (cimitir Dobroteasa); L = 200 m ; l = 3 m ;	1922	600	<p>Legea numărul 213 din 1998 privind bunurile proprietatea publică , cu modificările și completările ulterioare</p> <p>- Domeniul public al comunei Dobroteasa conform HCL nr. 12/31.03.2015;</p> <p>- HCL nr. 23/29.06.2010;</p> <p>- HCL nr. 25/29.06.2010;</p> <p>- O. G numărul 43/1997 privind regimul juridic al drumurilor cu modificările și completările ulterioare</p>
99.	1.3.7.1.	Strada Poienitei	Carosabil de pământ; de la DJ 200 (Roman Andrian) la Niță Ion L = 100 m ; l = 3 m ;	1922	300	<p>Legea numărul 213 din 1998 privind bunurile proprietatea publică , cu modificările și completările ulterioare</p> <p>- Domeniul public al comunei Dobroteasa conform HCL nr. 12/31.03.2015;</p> <p>- HCL nr. 23/29.06.2010;</p> <p>- HCL nr. 25/29.06.2010;</p> <p>- O. G numărul 43/1997 privind regimul juridic al drumurilor cu modificările și completările ulterioare</p>
100.	1.3.7.1.	Strada Viorelelor	Carosabil de pământ; de la DJ 200(Crăciunescu Marian) la Ciucă Alexandru ; L = 110 m ; l = 3 m	1922	330	<p>Legea numărul 213 din 1998 privind bunurile proprietatea publică , cu modificările și completările ulterioare</p> <p>- Domeniul public al comunei Dobroteasa conform HCL nr. 12/31.03.2015;</p> <p>- HCL nr. 23/29.06.2010;</p> <p>- HCL nr. 25/29.06.2010;</p> <p>- O. G numărul 43/1997 privind regimul juridic al drumurilor cu modificările și completările ulterioare</p>



101.	1.3.7.1.	Strada Rogozului	Carosabil de pământ; de la DJ 200(Cojocaru Florea) la pâraul Cungrea L = 40 m, l = 3 m ;	1922	120	-Legea numărul 213 din 1998 privind bunurile proprietatea publică , cu modificările și completările ulterioare - Domeniul public al comunei Dobroteasa conform HCL nr. 12/31.03.2015; - HCL nr. 23/29.06.2010; - HCL nr. 25/29.06.2010; - O. G numărul 43/1997 privind regimul juridic al drumurilor cu modificările și completările ulterioare - Domeniul public al comunei Dobroteasa conform HCL nr. 12/31.03.2015;
102.	1.8.3.	Fantana publică	Cișmea la Neciu, Strada Alea Viitorului; N – Drum sătesc ; S – Stan Florea ; E – drum sătesc ; V – teren primărie	1960	1.305	- Domeniul public al comunei Dobroteasa conform HCL nr. 12/31.03.2015; - Legea numărul 213 din 1998 privind bunurile proprietatea publică , cu modificările și completările ulterioare
103.	1.8.3.	Cișmea publică	Cișmea la Cojocaru, Strada Oltului; N – SCVP Simburești ; S – drum sătesc ; E – teren primărie ; V – teren primărie.	1982	1.000	- Domeniul public al comunei Dobroteasa conform HCL nr. 12/31.03.2015; - Legea numărul 213 din 1998 privind bunurile proprietatea publică , cu modificările și completările ulterioare
104.	1.8.3.	Cișmea publică	Cișmea la Duțu, Strada Lalelelor; N – drum sătesc ; S – drum sătesc ; E – teren primărie ; V - teren primărie	1965	1.000	- Domeniul public al comunei Dobroteasa conform HCL nr. 12/31.03.2015; - Legea numărul 213 din 1998 privind bunurile proprietatea publică , cu modificările și completările ulterioare
105.	1.8.3.	Fântână publică	Fântână la Bombaru, Strada Principală; N – Bombaru Gheorghiza ; S – DN 67 B ; E – DN 67 B ; V – DJ 678 ;	2004	2.610	- Domeniul public al comunei Dobroteasa conform HCL nr. 12/31.03.2015; - Legea numărul 213 din 1998 privind bunurile proprietatea publică , cu modificările și completările ulterioare
106.	1.8.3.	Cișmea publică	Cișmea la Harca, Strada Bisericii; N – DJ 678 ; S – teren agricol ; E – teren primărie ; V – teren primărie.	1978	5.000	- Domeniul public al comunei Dobroteasa conform HCL nr. 12/31.03.2015; - Legea numărul 213 din 1998 privind bunurile proprietatea publică , cu modificările și completările ulterioare
107.	1.8.3.	Cișmea publică	Cișmea Viitorul, Strada Principală;	1972	5.000	- Domeniul public al comunei

108.	1.8.3.			<i>N – moșt. Păunescu; S – DN 67 B; E – teren primărie; V – teren primărie.</i>				Dobroteasa conform HCL nr. 12/31.03.2015; - Legea numărul 213 din 1998 privind bunurile proprietatea publică , cu modificările și completările ulterioare
109.	1.8.3.	<i>Cișmea publică</i>		<i>Cișmea la Prioroc; Strada Viorelelor; N – Prioroc Ermil ; S – DJ 200 ; E – teren primărie ; V – teren primărie.</i>	1959	1.000		- Domeniul public al comunei Dobroteasa conform HCL nr. 12/31.03.2015; - Legea numărul 213 din 1998 privind bunurile proprietatea publică , cu modificările și completările ulterioare
110.	1.8.3.	<i>Fântână publică</i>		<i>Fântână la Militaru; Strada Principală; N – Militaru Ioana ; S – DN 67 B ; E – teren primărie ; V – teren primărie ;</i>	1960	1.305		- Domeniul public al comunei Dobroteasa conform HCL nr. 12/31.03.2015; - Legea numărul 213 din 1998 privind bunurile proprietatea publică , cu modificările și completările ulterioare
111.	1.8.3.	<i>Cișmea publică</i>		<i>Cișmea la Oprisor, Strada Principală; N – drum sătesc ; S – DN 67 B ; E – drum sătesc ; V – Preda Marian.</i>	1960	5.000		- Domeniul public al comunei Dobroteasa conform HCL nr. 12/31.03.2015; - Legea numărul 213 din 1998 privind bunurile proprietatea publică , cu modificările și completările ulterioare
112.	1.8.	<i>Rețea alimentare cu apă Vulpești</i>		<i>Fântână la Stănculescu, Strada principală; N – Stănculescu Ion ; S – DN 67 B ; E – teren primărie ; V – teren primărie.</i>	1960	1.305		- Domeniul public al comunei Dobroteasa conform HCL nr. 12/31.03.2015; - Legea numărul 213 din 1998 privind bunurile proprietatea publică , cu modificările și completările ulterioare
113.	1.6.4.	<i>Teren primărie</i>		<i>Rețea alimentare cu apă PID, din care: \$ 75 = 841 m; \$ 63 = 2694 m</i>	2008	43.295		- Domeniul public al comunei Dobroteasa conform HCL nr. 12/31.03.2015; - Legea numărul 213 din 1998 privind bunurile proprietatea publică , cu modificările și completările ulterioare
				<i>Pășune S = 10,35 ha ; T 8; P 25 și 26; T9, P 214/1</i>	1991	75.000		- Domeniul public al comunei Dobroteasa conform HCL nr. 12/31.03.2015; - HCL nr. 157/26.11.2009; - protocolul nr. 4646/09.06.2010;
				<i>N – drum tarla; S – drum exploatare; pădure; E – teren agricol; drum exploatare; V – strada</i>				- Domeniul public al comunei Dobroteasa conform HCL nr. 12/31.03.2015; - Legea numărul 213 din 1998 privind bunurile proprietatea



114.	1.5.9.	Teren săptăminal agroalimentar	Rîndunelelor; stație apă; drum exploatare.	1580	158.301	publică, cu modificările și completările ulterioare Legea nr. 18/1991 - Domeniul public al comunei Dobroteasa conform HCL nr. 12/31.03.2015; - Legea numărul 213 din 1998 privind bunurile proprietatea publică, cu modificările și completările ulterioare
115.	1.5.9.	Teren săptăminal animal	Strada Principală nr. 52; T 74, P 30 și 31; Târg animale: S = 10.900 mp : N - DN 67 B; SC Nel - Mar Nety SRL; SC INNES SRL; SC Silva SRL; S - pășune primărie; pășăul Cungreu; E - târg agroalimentar; SC INNES SRL; V-teren primărie; SC Silva SRL	1991	147.477	- Domeniul public al comunei Dobroteasa conform HCL nr. 12/31.03.2015; - Legea numărul 213 din 1998 privind bunurile proprietatea publică, cu modificările și completările ulterioare
116.	1.6.4.	Clădire administrativă târg	Strada Principală nr. 52; Construcție din BCA acoperită cu tablă SC = 28 mp	1964	5.258	- Domeniul public al comunei Dobroteasa conform HCL nr. 12/31.03.2015; - Legea numărul 213 din 1998 privind bunurile proprietatea publică, cu modificările și completările ulterioare
117.	1.1.2.	Hală metalică	Strada Principală nr. 52; Construcție schelet metalic acoperită cu tablă L = 60 ml; l = 6 ml	2008	200.341	- Domeniul public al comunei Dobroteasa conform HCL nr. 12/31.03.2015; - Legea numărul 213 din 1998 privind bunurile proprietatea publică, cu modificările și completările ulterioare
118.	1.6.1.1.	Grup sanitar târg	Strada Principală nr. 52; Construcție din BCA acoperită cu tablă SC = 40 mp	2008	43.153	- Domeniul public al comunei Dobroteasa conform HCL nr. 12/31.03.2015; - Legea numărul 213 din 1998 privind bunurile proprietatea publică, cu modificările și completările ulterioare
119.	1.1.5.1.	Platformă betonată târg	Strada Principală nr. 52; Suprafață - 763 mp	2008	41.499	- Domeniul public al comunei Dobroteasa conform HCL nr. 12/31.03.2015; - Legea numărul 213 din 1998 privind bunurile proprietatea publică, cu modificările și completările ulterioare

120.	1.6.3.2.	Imprejmuire târg	Strada Principală nr. 52; Gard din uluci metalice $L = 112 \text{ ml}$ ; Gard din plase metalice pe stâlpi din țevă $L = 350 \text{ ml}$ ; Gard din plasă sârmă împletită pe stâlpi din țevă $L = 214 \text{ ml}$ ; Gard din țevă rectangulară pe stâlpi beton $L = 116 \text{ ml}$ ; Strada Principală nr. 52;	2010	84.707	- Domeniul public al comunei Dobroteasa conform HCL nr. 12/31.03.2015; - Legea numărul 213 din 1998 privind bunurile proprietatea publică, cu modificările și completările ulterioare
121.	1.6.3.	Sectorizare târg	Balustradă țevă $L = 190 \text{ ml}$	2003	5.253	- Domeniul public al comunei Dobroteasa conform HCL nr. 12/31.03.2015; - Legea numărul 213 din 1998 privind bunurile proprietatea publică, cu modificările și completările ulterioare
122.	1.6.4.	Teren primarie (post poliție)	Strada Principală nr. 2; T 74, P 5; $S = 2300 \text{ mp}$ ; N – DN 67 B; S – teren primărie; E – strada Rasaritului, V – Popa Ionel	1970	53.200	- Domeniul public al comunei Dobroteasa conform HCL nr. 12/31.03.2015; - Legea numărul 213 din 1998 privind bunurile proprietatea publică, cu modificările și completările ulterioare
123.	1.3.17.2.	Punte pietonală	Strada Garofiței Punte peste pârâul Lupoiaia $L = 20 \text{ m}$ , $l = 2 \text{ m}$ ; Schelet din metal cu pod din lemn	2003	23.540	- Domeniul public al comunei Dobroteasa conform HCL nr. 12/31.03.2015; - Legea numărul 213 din 1998 privind bunurile proprietatea publică, cu modificările și completările ulterioare
124.	1.3.17.2.	Punte pietonală	Strada Răsăritului Punte peste pârâul Cungrea – Poliție $L = 110 \text{ m}$ , $l = 2 \text{ m}$ ; Schelet metalic cu pod din lemn	2003	129.470	- Domeniul public al comunei Dobroteasa conform HCL nr. 12/31.03.2015; - Legea numărul 213 din 1998 privind bunurile proprietatea publică, cu modificările și completările ulterioare
125.	1.3.17.2.	Punte pietonală	Strada Pârului Punte metalică peste pârâul Cungrea – dispenser $L = 100 \text{ m}$ , $l = 1,5 \text{ m}$	2008	235.352	- Domeniul public al comunei Dobroteasa conform HCL nr. 12/31.03.2015; - Legea numărul 213 din 1998 privind bunurile proprietatea publică, cu modificările și completările ulterioare
126.	1.3.1.7.2.	Punte pietonală	Strada Prundului; Punte peste pârâul Cungrea – la Școală $L = 35 \text{ ml}$ ; $l = 2 \text{ m}$	1999	32.956	- Domeniul public al comunei Dobroteasa conform HCL nr. 12/31.03.2015; - Legea numărul 213 din 1998 privind bunurile proprietatea publică, cu modificările și completările ulterioare



127.	1.3.17.2.	Pod Cungrea	peste Cungrea	Strada Podului Pod din beton armat peste Cungrea L = 54 ml; l = 6 ml	2008	1.043.795	publică , cu modificările și completările ulterioare - Domeniul public al comunei Dobroteasa conform HCL nr. 12/31.03.2015; - Legea numărul 213 din 1998 privind bunurile proprietatea publică , cu modificările și completările ulterioare
128.	1.3.25.	Stație așteptare		Strada Principală Stație Dobroteasa – scoala; S = 10 mp ; inlocuitori caramida cu placi azbociment	1995	2.760	- Domeniul public al comunei Dobroteasa conform HCL nr. 12/31.03.2015; - Legea numărul 213 din 1998 privind bunurile proprietatea publică , cu modificările și completările ulterioare
129.	1.3.25.	Stație așteptare		Strada Principală Stație Murgesti – cămin S = 10 mp ; inlocuitori cărămidă cu placi azbociment ;	1995	2.760	- Domeniul public al comunei Dobroteasa conform HCL nr. 12/31.03.2015; - Legea numărul 213 din 1998 privind bunurile proprietatea publică , cu modificările și completările ulterioare
130.	1.6.2.	Cămin cultural		Strada Principală nr. 97 Clădire lemn, acoperită cu țiglă ; SC = 321 mp ;	1896	27.446	- Domeniul public al comunei Dobroteasa conform HCL nr. 12/31.03.2015; - Legea numărul 213 din 1998 privind bunurile proprietatea publică , cu modificările și completările ulterioare
131.	1.6.2.	Teren cultural		Strada Principală nr. 97, T 54, P 110 ; S = 2400 mp; Vecini: N – Dicu Nicolae, teren primărie ; S – DN 67 B ; E – Gogonețu Dumitru ; V – strada Calea Fericii; Buse Maria; teren primarie	1991	51.072	- Domeniul public al comunei Dobroteasa conform HCL nr. 12/31.03.2015; - Legea numărul 213 din 1998 privind bunurile proprietatea publică , cu modificările și completările ulterioare
132.	1.6.3.1.	Imprejmuire		Gard din lemn pe fundație beton L = 80 ml	2002	3.904	- Domeniul public al comunei Dobroteasa conform HCL nr. 12/31.03.2015; - Legea numărul 213 din 1998 privind bunurile proprietatea publică , cu modificările și completările ulterioare
133.	1.6.2.	Clădire fostă baie		Strada Principală nr. 54	1981	<del>2.902</del>	- Domeniul public al comunei Dobroteasa conform HCL nr.

134.	1.6.2.	comunală	Clădire cărămidă acoperită cu tablă ; SC = 227 mp ;				12/31.03.2015; - Legea numărul 213 din 1998 privind bunurile proprietatea publică , cu modificările și completările ulterioare
135.	1.6.3.1.	Teren fostă baie comunală	Strada Principală nr. 54, T 53, P 42, S = 900 mp; N – DN 67 B; S – moștenitori Barbu Gligore; E – Bica Nelu; V – moșt. Barbu Gligore	1991	19.152		- Domeniul public al comunei Dobroteasa conform HCL nr. 12/31.03.2015; - Legea numărul 213 din 1998 privind bunurile proprietatea publică , cu modificările și completările ulterioare
136.	1.6.4.	Imprejmuire fostă baie comunală	Strada Principală nr. 54, T 53, P 42, Gard din lemn pe fundație din beton L = 22 ml	1983	805		- Domeniul public al comunei Dobroteasa conform HCL nr. 12/31.03.2015; - Legea numărul 213 din 1998 privind bunurile proprietatea publică , cu modificările și completările ulterioare
137.	1.6.3.2.	Teren primarie Stație pompare Vulpești	S = 2.500 mp – curți-construcții; T 8, P 26/1 Vecini: N – izlaz comunal; S – drum exploatare; E – izlaz; V – izlaz.	2008			- Domeniul public al comunei Dobroteasa conform HCL nr. 12/31.03.2015; - Legea numărul 213 din 1998 privind bunurile proprietatea publică , cu modificările și completările ulterioare
138.	1.6.2.	Teren primarie Puturi apă-Vulpești	S = 100 mp – curți-construcții ; T 8, P 26/2 ; Vecini : N – drn exploatare ; S – izlaz comunal ; E – izlaz comunal ; V – izlaz comunal.	2008			- Domeniul public al comunei Dobroteasa conform HCL nr. 12/31.03.2015; - Legea numărul 213 din 1998 privind bunurile proprietatea publică , cu modificările și completările ulterioare
139.	1.6.2.	Școala cu clasele I-IV Cîmpu Mare	Strada Principală nr. 40, Construcție din cărămidă acoperită cu tablă ; SC = 133 mp ;	1896	73.788		- Legea invatamantului nr..84/1995 republicata , cu modificarile si completarile ulterioare; - Domeniul public al comunei Dobroteasa conform HCL nr. 12/31.03.2015; - Legea numărul 213 din 1998 privind bunurile proprietatea publică , cu modificările și completările ulterioare
	1.6.2.	Teren școală Cîmpu Mare	Strada Principală nr. 40, T 90, P 6, S = 650 mp ; N – dispensărușul vîeterinar ; S – Bacșiș Ion ; E – Popa Alexandra ; V – DN 67 B ;	1991	8.795		- Legea invatamantului nr..84/1995 republicata , cu modificarile si completarile ulterioare; - Domeniul public al comunei Dobroteasa conform HCL nr.



140.	1.6.3.1.	Imprejmuire școala Mare Cîmpu	Gard din lemn L = 60 ml	1995	2.196	12/31.03.2015; - Legea numărul 213 din 1998 privind bunurile proprietatea publică , cu modificările și completările ulterioare -Legea invatamantului nr..84/1995 republicata , cu modificările si completările ulterioare; - Domeniul public al comunei Dobroteasa conform HCL nr. 12/31.03.2015; - Legea numărul 213 din 1998 privind bunurile proprietatea publică , cu modificările și completările ulterioare
141.	1.6.1.1	Grup sanitar școala Cîmpu Mare	Construcție din cărămidă acoperită cu țiglă SC = 8 mp	1985	5.036	-Legea invatamantului nr..84/1995 republicata , cu modificările si completările ulterioare; - Domeniul public al comunei Dobroteasa conform HCL nr. 12/31.03.2015; - Legea numărul 213 din 1998 privind bunurile proprietatea publică , cu modificările și completările ulterioare
142.	1.6.2.	Școala cu clasele I - IV Dobroteasa	Strada Principală nr. 60, Construcție din cărămidă, acoperita cu țiglă SC = 460 mp;	1964	319.010	-Legea invatamantului nr..84/1995 republicata , cu modificările si completările ulterioare; - Domeniul public al comunei Dobroteasa conform HCL nr. 12/31.03.2015; - Legea numărul 213 din 1998 privind bunurile proprietatea publică , cu modificările și completările ulterioare
143.	1.6.2.	Teren școală cu clasele I - IV Dobroteasa	Strada Principală nr. 60, T 53, P 33, S Cc = 3900 mp; N - DN 67 B; S - Vlășceanu Constantin; Simion Gheorghe; E - Simion Gheorghe; V - Costescu Dumitru.	1991	82.992	-Legea invatamantului nr..84/1995 republicata , cu modificările si completările ulterioare; - Domeniul public al comunei Dobroteasa conform HCL nr. 12/31.03.2015; - Legea numărul 213 din 1998 privind bunurile proprietatea publică , cu modificările și completările ulterioare
144.	1.5.2.	Magaziș: lemn școala cu clasele	Construcție intocuitori cărămidă acoperită cu țiglă SC = 50 mp	2004	32.865	- Legea numărul 213 din 1998 privind bunurile proprietatea publică , cu modificările și completările ulterioare -Legea invatamantului nr..84/1995 republicata , cu modificările si completările ulterioare;

145.	1.6.1.1.	I – IV Dobroteasa Grup sanitar școală cu clasele I – IV Dobroteasa	Construcție inlocuitori cărămidă acoperită cu țiglă SC = 23 mp	2004	20.270	- Domeniul public al comunei Dobroteasa conform HCL nr. 12/31.03.2015; - Legea numărul 213 din 1998 privind bunurile proprietatea publică , cu modificările și completările ulterioare -Legea invatamantului nr..84/1995 republicata , cu modificarile si completarile ulterioare; - Domeniul public al comunei Dobroteasa conform HCL nr. 12/31.03.2015; - Legea numărul 213 din 1998 privind bunurile proprietatea publică , cu modificările și completările ulterioare
146.	1.6.3.2.	Imprejmuire școală cu clasele I – IV Dobroteasa	Gard din plăci beton armat L = 45 ml; Gard din plasă sîrmă împletită pe fundație din beton L = 38 ml	1965	2.579 342	-Legea invatamantului nr..84/1995 republicata , cu modificarile si completarile ulterioare; - Domeniul public al comunei Dobroteasa conform HCL nr. 12/31.03.2015; - Legea numărul 213 din 1998 privind bunurile proprietatea publică , cu modificările și completările ulterioare
147.	1.6.2.	Școala cu clasele I-VIII Dobroteasa	Strada Principală nr. 68, Construcție din cărămidă acoperită cu tablă SC = 456 mp ; SD = 512 mp ;	1980	432.538	-Legea invatamantului nr..84/1995 republicata , cu modificarile si completarile ulterioare; - Domeniul public al comunei Dobroteasa conform HCL nr. 12/31.03.2015; - Legea numărul 213 din 1998 privind bunurile proprietatea publică , cu modificările și completările ulterioare
148.	1.6.2.	Teren școală cu clasele I-VIII Dobroteasa	Strada Principală nr. 68, T 53, P 42, S Cc + baza sportivă = 12.100 mp ; N – DN 67 B ; S – Boboc Petre ; Gogonețu Nicolae ; Gogonețu Alexandru ; Alexandru Ilie ; E – Vlășceanu Marin ; V – Vlășceanu Constantin ; SC Carolain Com SRL	1991	257.488	-Legea invatamantului nr..84/1995 republicata , cu modificarile si completarile ulterioare; - Domeniul public al comunei Dobroteasa conform HCL nr. 12/31.03.2015; - Legea numărul 213 din 1998 privind bunurile proprietatea publică , cu modificările și completările ulterioare
149.	1.6.2.	Centrala termica	Construcție din panouri izopan acoperita cu tabla	2011	102.854	-Legea invatamantului nr..84/1995



150.	1.5.2.	si grup sanitar Scoala cu clasele I - VIII Dobroteasa	SC - 54,50 mp			<p>republicata , cu modificarile si completările ulterioare;</p> <p>- Domeniul public al comunei Dobroteasa conform HCL nr. 12/31.03.2015;</p> <p>- Legea numărul 213 din 1998 privind bunurile proprietatea publică , cu modificările si completările ulterioare</p> <p>-Legea invatamantului nr..84/1995 republicata , cu modificarile si completările ulterioare;</p> <p>- Domeniul public al comunei Dobroteasa conform HCL nr. 12/31.03.2015;</p> <p>- Legea numărul 213 din 1998 privind bunurile proprietatea publică , cu modificările si completările ulterioare</p>
			<i>Construcție cărămidă acoperită cu țiglă SC = 50 mp</i>	1980	23.475	
151.	1.6.3.2.	Imprejmuire școală cu clasele I-VIII Dobroteasa	Gard din plăci beton armat L = 77 ml Gard din plase bordurate din sarma zincata pe stalpi din teava rectangulara	1980 2011	8.824 59.793	
						<p>- Domeniul public al comunei Dobroteasa conform HCL nr. 12/31.03.2015;</p> <p>- Legea numărul 213 din 1998 privind bunurile proprietatea publică , cu modificările si completările ulterioare</p> <p>-Legea invatamantului nr..84/1995 republicata , cu modificarile si completările ulterioare;</p> <p>- Domeniul public al comunei Dobroteasa conform HCL nr. 12/31.03.2015;</p> <p>- Legea numărul 213 din 1998 privind bunurile proprietatea publică , cu modificările si completările ulterioare</p>
152.	1.6.2.	Școala cu clasele I - IV Dobroteasa	Strada principală nr. 190 Clădire din lemn acoperită cu tablă SC = 184 mp ;	1934	178.646	
						<p>-Legea invatamantului nr..84/1995 republicata , cu modificarile si completările ulterioare;</p> <p>- Domeniul public al comunei Dobroteasa conform HCL nr. 12/31.03.2015;</p> <p>- Legea numărul 213 din 1998 privind bunurile proprietatea publică , cu modificările si completările ulterioare</p>
153.	1.6.2.	Teren școală cu clasele I - IV Dobroteasa	Strada principală nr. 190, T 36-1, P 27, S = 1930 mp; N - DN 67 B ; S - pârâu Cungrea ; E - drum sătesc ; V - drum sătesc ;	1934	32.502	
						<p>-Legea invatamantului nr..84/1995 republicata , cu modificarile si completările ulterioare;</p> <p>- Domeniul public al comunei Dobroteasa conform HCL nr. 12/31.03.2015;</p> <p>- Legea numărul 213 din 1998 privind bunurile proprietatea publică , cu modificările si completările ulterioare</p>

154.	1.5.2.	Magazie lemne școală cu clasele I – IV Dobroteasa	Construcție inlocuitori cărămidă acoperită cu plăci azbociment SC - 31 mp;	2003	14.555	-Legea invatamantului nr..84/1995 republicata , cu modificarile si completarile ulterioare; - Domeniul public al comunei Dobroteasa conform HCL nr. 12/31.03.2015; - Legea numărul 213 din 1998 privind bunurile proprietatea publică , cu modificările si completările ulterioare
155.	1.6.1.	Grup sanitar școală cu clasele I – IV Dobroteasa	Construcție cărămidă acoperită cu tablă SC = 5 mp ;	1985	1.889	-Legea invatamantului nr..84/1995 republicata , cu modificarile si completarile ulterioare; - Domeniul public al comunei Dobroteasa conform HCL nr. 12/31.03.2015; - Legea numărul 213 din 1998 privind bunurile proprietatea publică , cu modificările si completările ulterioare
156.	1.6.3.2.	Imprejmuire școală cu clasele I – IV Dobroteasa	Gard din uluci metalice pe fundație din beton L = 83 ml Gard din plase bordurate din sarma zincata pe stalpi din teava rectangulara pe fundatie din beton armat	2001 2011	6.076 49.850	-Legea invatamantului nr..84/1995 republicata , cu modificarile si completarile ulterioare; - Domeniul public al comunei Dobroteasa conform HCL nr. 12/31.03.2015; - Legea numărul 213 din 1998 privind bunurile proprietatea publică , cu modificările si completările ulterioare
157.	1.6.2.	Școala cu clasele I – IV Vulpești	Strada Primaverii nr. 7, Construcție cărămidă acoperită cu țiglă SC = 128 mp ;	1960	53.261	-Legea invatamantului nr..84/1995 republicata , cu modificarile si completarile ulterioare; - Domeniul public al comunei Dobroteasa conform HCL nr. 12/31.03.2015; - Legea numărul 213 din 1998 privind bunurile proprietatea publică , cu modificările si completările ulterioare
158.	1.6.2.	Teren școală cu clasele I – IV Vulpești	Strada Primaverii nr. 7, T 17, P 4, S Cc = 2600 mp ; N – Trașca Ion ; S – Marinescu Anghel ; E – strada Primaverii ; V – Marinescu Anghel.	1960	35.178	-Legea invatamantului nr..84/1995 republicata , cu modificarile si completarile ulterioare; - Domeniul public al comunei Dobroteasa conform HCL nr. 12/31.03.2015; - Legea numărul 213 din 1998 privind bunurile proprietatea publică , cu modificările si



159.	1.6.4.	Sediu administrativ primărie	Strada principală nr. 95, Construcție cărămidă acoperită cu tablă ; SC = 165 mp ;	1963	153.615	completările ulterioare - Domeniul public al comunei Dobroteasa conform HCL nr. 12/31.03.2015; - Legea numărul 213 din 1998 privind bunurile proprietatea publică , cu modificările si completările ulterioare
160.	1.6.4.	Teren primărie	Strada principală nr. 95, T 57, P 1, Cc S = 1000 mp ; N – Stan Ion ; S – DN 67 B ; E – strada Calea Fericirii ; V – Dicu Nicolae.	1963	21.280	- Domeniul public al comunei Dobroteasa conform HCL nr. 12/31.03.2015; - Legea numărul 213 din 1998 privind bunurile proprietatea publică , cu modificările si completările ulterioare
161.	1.5.2.	Remiză primărie	Construcție din cărămidă acoperită cu țiglă ; SC = 33 mp	1975	12.395	- Domeniul public al comunei Dobroteasa conform HCL nr. 12/31.03.2015; - Legea numărul 213 din 1998 privind bunurile proprietatea publică , cu modificările si completările ulterioare
162.	1.5.2.	Magazie lemne primărie	Construcție din inlocuitori cărămidă si scândură ; SC = 30 mp	1975	11.268	- Domeniul public al comunei Dobroteasa conform HCL nr. 12/31.03.2015; - Legea numărul 213 din 1998 privind bunurile proprietatea publică , cu modificările si completările ulterioare
163.	1.6.3.2.	Imprejmuire primărie	Gard din țevă rectangulară pe fundație din beton L = 65 ml	2008	35.817	- Domeniul public al comunei Dobroteasa conform HCL nr. 12/31.03.2015; - Legea numărul 213 din 1998 privind bunurile proprietatea publică , cu modificările si completările ulterioare
164.	1.6.1.1.	Grup sanitar primărie	Construcție din inlocuitori cărămidă acoperită cu țiglă SC = 6 mp	2002	1.511	- Domeniul public al comunei Dobroteasa conform HCL nr. 12/31.03.2015; - Legea numărul 213 din 1998 privind bunurile proprietatea publică , cu modificările si completările ulterioare

165.	1.6.2.	Teren gradiniță Cîmpu Mare	Strada Garofței nr. 4, T 90, P 1, S = 1226 mp; N – strada Scolii; S – dispensar veterinar; E – Popa Alexandra; V strada Garofței.	1920	16.588	- Domeniul public al comunei Dobroteasa conform HCL nr. 12/31.03.2015; - Legea numărul 213 din 1998 privind bunurile proprietatea publică, cu modificările și completările ulterioare
166.	1.6.2.	Gradinita Cîmpu Mare	Construcție BCA acoperita cu tabla Sat Cîmpu Mare, strada Garofței nr. 4; SC – 320 mp	2009	804.389	- Domeniul public al comunei Dobroteasa conform HCL nr. 12/31.03.2015; - Legea numărul 213 din 1998 privind bunurile proprietatea publică, cu modificările și completările ulterioare
167.	1.6.	Teren punct colectare deșeuri	Sat Batia - La Dragomir; Strada Aleea Muncii, S – 4 mp; N – strada Aleea Muncii; S – Dragomir Emilian; E – teren primărie; V – teren primărie.	1965	67	- Domeniul public al comunei Dobroteasa conform HCL nr. 12/31.03.2015; - Legea numărul 213 din 1998 privind bunurile proprietatea publică, cu modificările și completările ulterioare
168.	1.6.	Teren punct colectare deșeuri	Sat Batia – la Saizu; Strada Principală, S – 15 mp; N – strada Aleea muncii; S – Dumbravă Ioana; E – teren primărie; V – teren primărie	1965	253	- Domeniul public al comunei Dobroteasa conform HCL nr. 12/31.03.2015; - Legea numărul 213 din 1998 privind bunurile proprietatea publică, cu modificările și completările ulterioare
169.	1.6.	Teren punct colectare deșeuri	Sat Cîmpu Mare – la Barbu; Strada Principală, S – 4 mp; N – teren primărie; S – teren primărie; E – Barbu Tatiana; V - DN 67 B;	1965	67	- Domeniul public al comunei Dobroteasa conform HCL nr. 12/31.03.2015; - Legea numărul 213 din 1998 privind bunurile proprietatea publică, cu modificările și completările ulterioare
170.	1.6.	Teren punct colectare deșeuri	Sat Cîmpu Mare – la Duțu; Strada Lalelelor, S – 31 mp; N – teren primărie; S – teren primărie; E – Duțu Marin; V – strada Lalelelor.	1965	522	- Domeniul public al comunei Dobroteasa conform HCL nr. 12/31.03.2015; - Legea numărul 213 din 1998 privind bunurile proprietatea publică, cu modificările și completările ulterioare
171.	1.6.	Teren punct colectare deșeuri	Sat Cîmpu Mare – la Stan; Strada Aleea Viitorului, S – 31 mp; N – teren primărie; S – teren primărie; E – strada Aleea Viitorului; V – Stan Florea.	1965	522	- Domeniul public al comunei Dobroteasa conform HCL nr. 12/31.03.2015; - Legea numărul 213 din 1998 privind bunurile proprietatea publică, cu modificările și completările ulterioare



172.	1.6.	Teren punct colectare deșeuri	Sat Cîmpu Mare – la școală; Strada Garofiței, S – 4 mp; N – strada Garofiței; S – dispensar veterinar; E – teren primărie; V – teren primărie.	1965	67	publică , cu modificările și completările ulterioare - Domeniul public al comunei Dobroteasa conform HCL nr. 12/31.03.2015; - Legea numărul 213 din 1998 privind bunurile proprietatea publică , cu modificările și completările ulterioare
173.	1.6.	Teren punct colectare deșeuri	Sat Cîmpu Mare – la fîrg; Strada Principală, S – 31 mp; N – DN 67 B; S – fîrg; E – teren primărie; V – teren primărie.	1965	522	- Domeniul public al comunei Dobroteasa conform HCL nr. 12/31.03.2015; - Legea numărul 213 din 1998 privind bunurile proprietatea publică , cu modificările și completările ulterioare
174.	1.6.	Teren punct colectare deșeuri	Sat Cîmpu Mare – la poliție; Strada Principală, S – 31 mp; N – teren primărie; S – teren primărie; E – strada Rasaritului; V – poliție.	1965	67	- Domeniul public al comunei Dobroteasa conform HCL nr. 12/31.03.2015; - Legea numărul 213 din 1998 privind bunurile proprietatea publică , cu modificările și completările ulterioare
175.	1.6.	Teren punct colectare deșeuri	Sat Cîmpu Mare – la Florea Dumitru; Strada Bisericii, S – 4 mp, N – teren primărie; S – teren primărie; E – Florea Dumitru; V – strada Bisericii;	1965	67	- Domeniul public al comunei Dobroteasa conform HCL nr. 12/31.03.2015; - Legea numărul 213 din 1998 privind bunurile proprietatea publică , cu modificările și completările ulterioare
176.	1.6.	Teren punct colectare deșeuri	Sat Dobroteasa – la Constantin Florina, Strada Principală, S – 4 mp; N – DN 67B; S – Constantin Florina; E – teren primărie; V – teren primărie;	1965	67	- Domeniul public al comunei Dobroteasa conform HCL nr. 12/31.03.2015; - Legea numărul 213 din 1998 privind bunurile proprietatea publică , cu modificările și completările ulterioare
177.	1.6.	Teren punct colectare deșeuri	Sat Dobroteasa – la Bica; Strada Principală, S – 4 mp; N – DN 67B; S – Bica Stancu; E – teren primărie; V – drum sătesc;	1965	67	- Domeniul public al comunei Dobroteasa conform HCL nr. 12/31.03.2015; - Legea numărul 213 din 1998 privind bunurile proprietatea publică , cu modificările și completările ulterioare
178.	1.6.	Teren punct colectare deșeuri	Sat Dobroteasa – la școală; Strada Principală, S – 4 mp; N – DN 67B; S – școală; E – teren primărie; V – teren primărie;	1965	67	- Domeniul public al comunei Dobroteasa conform HCL nr. 12/31.03.2015; - Legea numărul 213 din 1998 privind bunurile proprietatea publică , cu modificările și completările ulterioare

179.	1.6.	Teren punct colectare deșeuri	Sat Dobroteasa – la moară; Strada principală, S – 15 mp; N – moară; S – DN 67B; E – teren primărie; V – teren primărie;	1965	253	privind publică , completările si ulterioare - Domeniul public al comunei Dobroteasa conform HCL nr. 12/31.03.2015; - Legea numărul 213 din 1998 privind publică , completările si ulterioare
180.	1.6.	Teren punct colectare deșeuri	Sat Dobroteasa – la dispensar; Strada principală, S – 31 mp; N – DN 67B; S – Preda Emanoil; E – teren primărie; V – strada Părului	1965	522	- Domeniul public al comunei Dobroteasa conform HCL nr. 12/31.03.2015; - Legea numărul 213 din 1998 privind publică , completările si ulterioare
181.	1.6.	Teren punct colectare deșeuri	Sat Dobroteasa – la Bălan; Strada Părului, S – 4 mp; N – ZP – pîrîu Cungrea; S – teren primărie; E – Bălan Emilian; V – strada Părului;	1965	67	- Domeniul public al comunei Dobroteasa conform HCL nr. 12/31.03.2015; - Legea numărul 213 din 1998 privind publică , completările si ulterioare
182.	1.6.	Teren punct colectare deșeuri	Sat Dobroteasa – școală; Strada Principală, S – 31 mp; N – DN 67B; S – teren școală; E – teren primărie; V- teren primărie;	1965	522	- Domeniul public al comunei Dobroteasa conform HCL nr. 12/31.03.2015; - Legea numărul 213 din 1998 privind publică , completările si ulterioare
183.	1.6.	Teren punct colec tare deșeuri	Sat Dobroteasa – la transformator; Strada Recunoștinței, S – 4 mp; N – teren Ion Eugenia; S- strada Recunoștinței; E – teren primărie; V- strada Podului;	1965	67	- Domeniul public al comunei Dobroteasa conform HCL nr. 12/31.03.2015; - Legea numărul 213 din 1998 privind publică , completările si ulterioare
184.	1.6.	Teren punct colectare deșeuri	Sat Dobroteasa – la Răis Marin, Strada Corbului, S – 4 mp; N – Anghel Marin; S – strada Corbului; E - teren primărie; V- strada Tăcerii;	1965	67	- Domeniul public al comunei Dobroteasa conform HCL nr. 12/31.03.2015; -- - Legea numărul 213 din 1998 privind publică , completările si ulterioare








185.	I.6.	Teren punct colectare deșeuri	Sat Dobroteasa – la Joițescu Ilinca; Strada Pinului, S - 4 mp ; N – Rariș Ghe. Ion ; S – strada Corbului; E – strada Pinului; V- teren primărie ;	1965	67	- Domeniul public al comunei Dobroteasa conform HCL nr. 12/31.03.2015; - Legea numărul 213 din 1998 privind bunurile proprietatea publică , cu modificările și completările ulterioare
186.	I.6.	Teren punct colectare deșeuri	Sat Dobroteasa – la Răriș Maria ; Strada Principală, S – 4 mp N – DN67B ; S- Popa Marin ; E- teren primărie ; V- teren primărie ;	1965	67	- Domeniul public al comunei Dobroteasa conform HCL nr. 12/31.03.2015; - Legea numărul 213 din 1998 privind bunurile proprietatea publică , cu modificările și completările ulterioare
187.	I.6.	Teren punct colectare deșeuri	Sat Dobroteasa – la Cojocaru ; Strada Viorelelor, S - 4 mp ; N – Cojocaru Constanța ; S – strada Viorelelor ; E- teren primărie ; V- teren primărie ;	1965	67	- Domeniul public al comunei Dobroteasa conform HCL nr. 12/31.03.2015; - Legea numărul 213 din 1998 privind bunurile proprietatea publică , cu modificările și completările ulterioare
188.	I.6.	Teren punct colectare deșeuri	Sat Vulpești – la școală ; Strada Primăverii, S – 15 mp ; N – teren școală ; S – teren școală ; E – strada Primăverii ; V – teren școală ;	1965	253	- Domeniul public al comunei Dobroteasa conform HCL nr. 12/31.03.2015; - Legea numărul 213 din 1998 privind bunurile proprietatea publică , cu modificările și completările ulterioare
189.	I.6.	Teren punct colectare deșeuri	Sat Vulpești – la Ilinca Ion ; Strada Rîndunelelor, S – 4mp ; N – Ilinca Ion ; S – strada Rîndunelelor ; E – teren primărie ; V – teren primărie ;	1965	67	- Domeniul public al comunei Dobroteasa conform HCL nr. 12/31.03.2015; - Legea numărul 213 din 1998 privind bunurile proprietatea publică , cu modificările și completările ulterioare

190.	1.6.	Teren punct colectare deșeuri	Sat Vulpești – la Gheorghe Ștefan; Strada Rîndunelelor, S – 4 mp; N – Bănuță Ecaterina; S – strada Rîndunelelor; E – teren primărie; V - strada vechei;	1965	67	- Domeniul public al comunei Dobroteasa conform HCL nr. 12/31.03.2015; - Legea numărul 213 din 1998 privind bunurile proprietate publică, cu modificările și completările ulterioare
191.	1.6.4.	Teren primarie	S = 400 mp; Sat Dobroteasa, Strada Principală, T 45/I, P 1; Vecini: N – DN 67 B; S – padure most. Marinescu Nicolae; E – most. Marinescu Nicolae; V – Driga Ion	1991	6.736	- Domeniul public al comunei Dobroteasa conform HCL nr. 12/31.03.2015; - Legea numărul 213 din 1998 privind bunurile proprietate publică, cu modificările și completările ulterioare
192.	1.1.2.	Sopron metalic	Situat în târgul de săptămână Cîmpu Mare Construcție schelet metalic acoperită cu tablă L = 60 ml; l = 6 ml	2009	162.827	- Domeniul public al comunei Dobroteasa conform HCL nr. 12/31.03.2015; - Legea numărul 213 din 1998 privind bunurile proprietate publică, cu modificările și completările ulterioare
193.	1.8	Rețea alimentară cu apă Dobroteasa	L = 5245 m	2011	2457000	Lucrare pe măsura 577 - Domeniul public al comunei Dobroteasa conform HCL nr. 12/31.03.2015; - Legea numărul 213 din 1998 privind bunurile proprietate publică, cu modificările și completările ulterioare
194.	1.8.	Rețea alimentară cu apă Cîmpu Mare și Batia	L = 3765 m	2011	291733	Lucrare venituri proprii - Domeniul public al comunei Dobroteasa conform HCL nr. 12/31.03.2015; - Legea numărul 213 din 1998 privind bunurile proprietate publică, cu modificările și completările ulterioare



195.	Cimitir Mare	Cimpu Mare	S = 3030 mp T 80, P 9 Veini : N - Cc biserica Cîmpu Mare ; E - Cc biserica Cimpu Mare ; V - SCVP Simburesti ; S - SCVP Simburesti	2011	64.387	- Domeniul public al comunei Dobroteasa conform HCL nr. 12/31.03.2015; - Legea numărul 213 din 1998 privind bunurile proprietate publica, cu modificarile si completarile ulterioare
196.	Cimitir Murgesti	Cimitir Murgesti	S = 3800 mp T 68, P 30 Veini : N - teren primarie ; Cc biserica Murgesti ; E - Cc biserica Murgesti, DN 67 B, V - teren primarie	2011	80.750	- Domeniul public al comunei Dobroteasa conform HCL nr. 12/31.03.2015; - Legea numărul 213 din 1998 privind bunurile proprietate publica, cu modificarile si completarile ulterioare
197.	Cimitir Dobroteasa	Cimitir Dobroteasa	S = 2190 mp T 37, P 20 Veini : N - strada Recunoștinței ; E - strada Curcubeului ; V - strada Recunoștinței, Epuraș Florin ; S - Epuras Florin;	2011	46.537	- Domeniul public al comunei Dobroteasa conform HCL nr. 12/31.03.2015; - Legea numărul 213 din 1998 privind bunurile proprietate publica, cu modificarile si completarile ulterioare

**COMISIA SPECIALA PENTRU INTOCMIREA  
INVENTARULUI BUNURILOR CARE ALCATUIESC  
DOMENIUL PUBLIC AL COMUNEI DOBROTEASA**

1. - Oprisor Lucian - viceprimar - presedinte. 
2. - Fieroiu Ghiorghita - membru. 
3. - Oprisor Gheorghita - membru. 
4. - Dina Elena - membru. 
5. - Anghel Iuliana - membru. 
6. - Popa Florentina-Nadia - membru.
7. - Craciunescu Loredana-Mihaela - membru. 