



ROMÂNIA

CONSILIUL LOCAL AL COMUNEI DOBROTEASA, JUDEȚUL OLT

Dobroteasa, str. Principala nr. 95, cod 237145 Tel.: 0249469005 Fax.: 0249469010  
e-mail: contabil@primariadobroteasa.ro

## H O T A R A R E

CU PRIVIRE LA – trecerea unui teren din domeniul public al comunei Dobroteasa in domeniul public al Judetului Olt

CONSILIUL LOCAL AL COMUNEI DOBROTEASA, JUDEȚUL OLT

AVAND IN VEDERE:

- raportul de specialitate nr. 216/23.01.2019 intocmit de secretarul comunei prin care propune terecea suprafetei de 5.774 mp din domeniul public al comunei Dobroteasa in domeniul public al judetului Olt;

- expunerea de motive a primarului comunei nr. 219/23.01.2019 ;

- proiectul de hotarare initiat de primarul comunei inregistrat la nr. 220/23.01.2019 ;

- solicitarea Consiliului Judetean Olt nr. 691/23.01.2018, înregistrată la Primăria comunei Dobroteasa sub nr. 210/23.01.2019 ;

- prevederile art. 9 alin. (4) din Legea nr. 213/1998, privind bunurile proprietate publica, cu modificarile si completarile ulterioare;

- prevederile art. 858, art. 860, alin. (1), art. 862 alin. (1), art. 863 lit. e) si f) si art. 869 din Legea nr. 287/17.07.2009, privind Codul Civil, republicată, cu modificarile ulterioare;

- prevederile art. 21, lit. "a" din Legea-cadru a descentralizarii nr. 195/22.05.2006, modificată si completată prin Ordonanta de Urgentă a Guvernului nr. 42/2016;

- prevederile art. 4, alin. (2) din Carta Europeana a autonomiei locale, adoptata la Strasbourg la data de 15 octombrie 1985 si ratificata prin Legea nr. 199/1997 ;

- prevederile art. 36, alin. (1), alin.(2), lit. "c", art. 39, alin. (1), art. 119 si art. 120 din Legea nr. 215/2001 privind administratia publica locala, republicata, cu modificarile si completarile ulterioare;

Tinand cont de :

- H.C.L. nr. 7/30.01.2019 cu privire la trecerea suprafetei de teren de 5774 mp din domeniul privat in domeniul public al comunei Dobroteasa, judetul Olt ;

- H.C.L. nr. 19/2018 privind insusirea inventarului bunurilor apartinand domeniului public al comunei Dobroteasa, astfel cum a fost completat prin HCL nr. 7/30.01.2019;

- rapoartele de avizare ale comisiilor de specialitate pe principalele domenii de activitate nr. 253 ;257 si 261/29.01.2019 ;

IN TEMEIUL prevederilor art. 45, alin. (1) si alin. (3) si ale art. 115, alin. (1) lit. b) din Legea nr. 215/2001 privind administratia publica locala, republicata, cu modificarile si completarile ulterioare;

## H O T A R A S T E :

Art. 1. (1) – Se aprobă trecerea din domeniul public al comunei Dobroteasa, judetul Olt si din administrarea Consiliului local al comunei Dobroteasa in domeniul public al Judetului Olt, a suprafetei de teren de 5.774 mp - curti-constructii, identificata cu numar topografic si carte funciara nr. 50471, situata in comuna Dobroteasa, sat Dobroteasa, tarlaua 68, parcela 26, cu vecinatatile :

N – teren primarie;

S – teren primarie si strada Principala;

E – teren primarie;

V – teren primarie,

conform anexei care face parte integranta din prezenta hotarare.

(2) – Bunul prevăzut la alin. (1) se declară din bun de interes public local în bun de interes public judetean.

Art. 2. – Terenul prevazut la art. 1 se va utiliza pentru construirea in comuna Dobroteasa, judetul Olt, a sediului unei subunitati de interventie a Inspectoratului pentru Situatii de Urgenta “Matei Basarab” al judetului Olt.

Art. 3. – Predarea-primirea terenului prevazut la art. 1 se face pe bază de protocol incheiat intre Primaria comunei Dobroteasa si Consiliul Judetean Olt, prin grija Directiei Tehnice si Investitii – Serviciul Administrarea Patrimoniului, în termen de 15 zile de la data adoptării hotărârii Consiliului Judetean Olt de preluarea terenului care face obiectul prezentei hotărâri.

Art. 4. – Anexa la Hotărârea Consiliului Local nr. 19/2018 privind insusirea inventarului bunurilor apartinand domeniului public al comunei Dobroteasa, astfel cum a fost completata prin Hotărârea Consiliului Local nr. 7/30.01.2019, se modifică in mod corespunzator prin radierea pozitiei nr. 200, ce vizeaza suprafata de teren prevazuta la art. 1

Art. 5. – Hotararea poate fi atacata de cei interesati, in conditiile legii, la Instanta de contencios administrativ conform Legii nr. 554/2004. competenta revenind Tribunalului Olt.

Art. 6. – Prezenta hotărâre va fi făcută publică si va fi comunicata Consiliului Judetean Olt, compartimentului contabilitate si Institutiei Prefectului – Judetul Olt.

PRESEDINTE DE SEDINTA  
CONSILIER



Ilie Vlasceanu,

CONTRASEMNEAZA  
SECRETAR

Anghel Florinel,

Nr. 8.

Adoptata la Dobroteasa astazi 30.01.2019.

Consilieri in functie = 11 consilieri;

Consilieri prezenti = 11 consilieri.

Voturi „pentru” = 11 voturi.



**Oficiul de Cadastru și Publicitate Imobiliară OLT**  
**Biroul de Cadastru și Publicitate Imobiliară Slatina**  
 LOC: SLATINA, STR ARCOLUI NR. 20 COD POSTAL: 230110 TEL: 0249/437930, 0249/434510, FAX:  
 0249/437521

Nr. cerere	38485
Ziua	18
Luna	05
Anul	2018

**Extras de Plan Cadastral de Carte Funciară**  
**pentru**  
**Imobil număr cadastral 50420 / UAT Dobroteasa**

TEREN intravilan

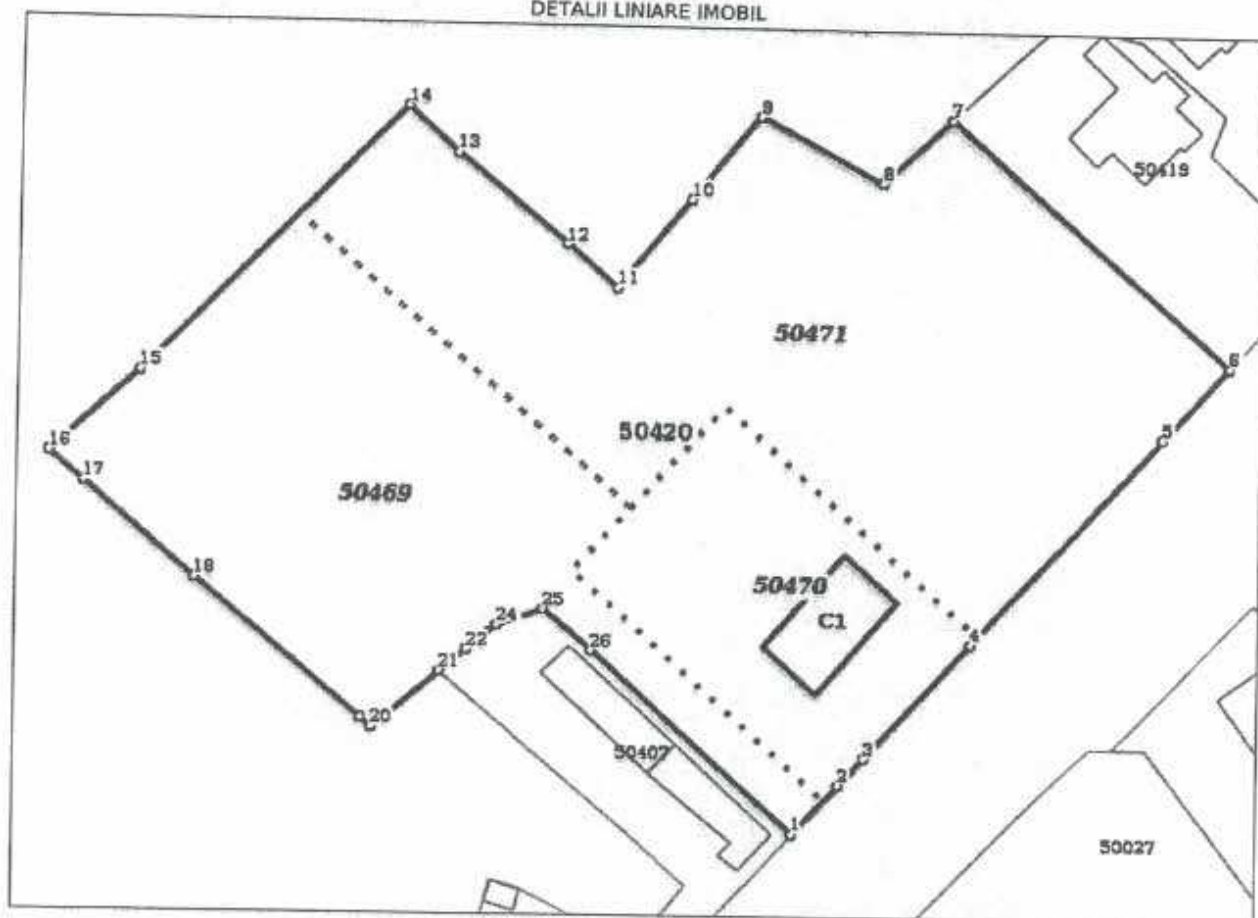
Adresa: Loc. Dobroteasa, Str Principala, Nr. 39, Jud. Olt

Comuna/Oraș/Municipiu: Dobroteasa

Nr. cadastral	Suprafața	Observații / Referințe
50420	11640	

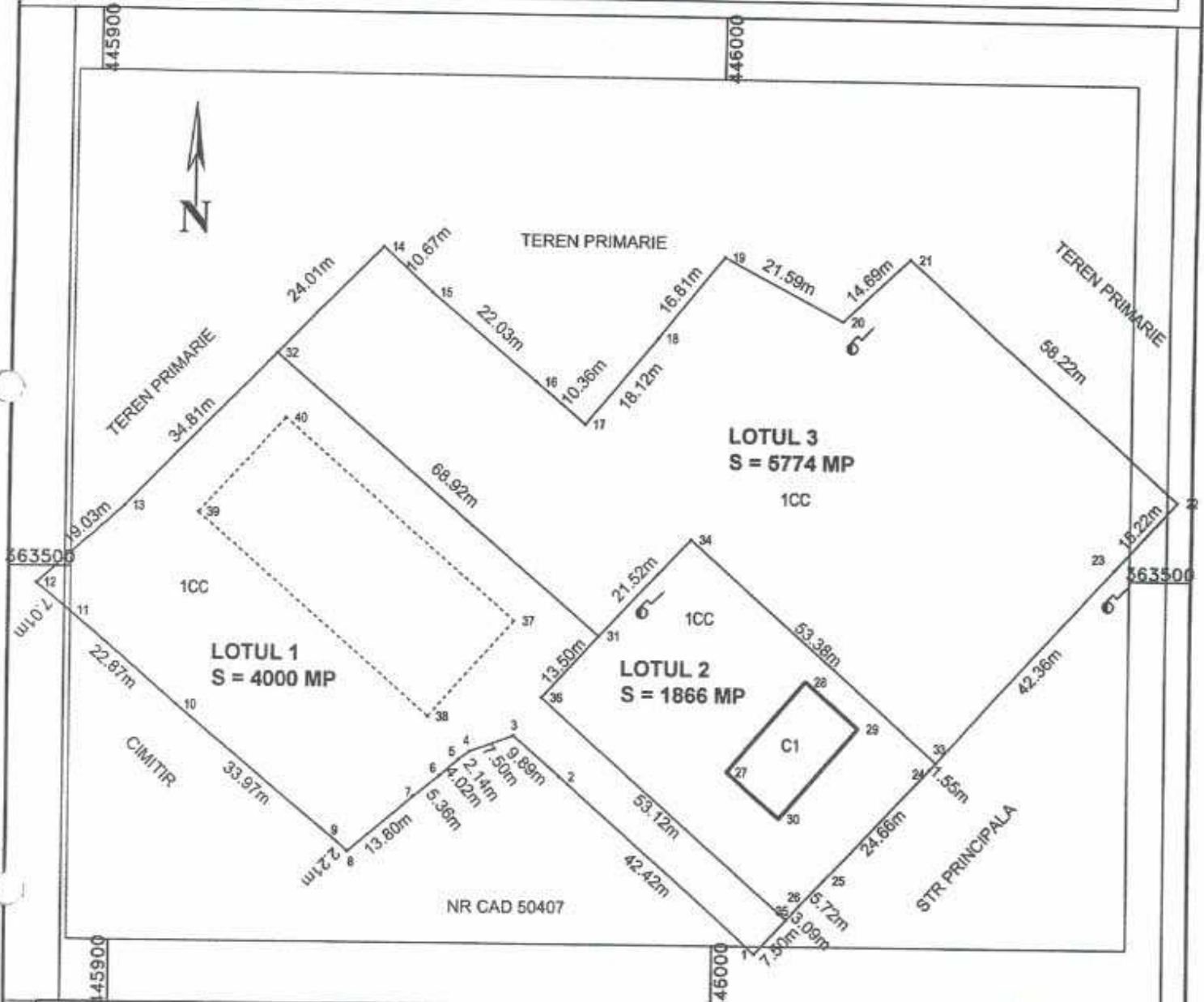
\* Suprafața este determinată în planul de proiecție Stereo 70.

DETALII LINIARE IMOBIL



**PLAN DE AMPLASAMENT SI DELIMITARE A IMOBILULUI ANEXA NR.1.35 la regulament  
CU PROPUNERE DE DEZLIPIRE**  
Scara 1:1000

Nr. cadastral	Suprafata masurata a imobilului [mp]	Adresa imobilului
50420	11640	COM DOBROTEASA ,SAT DOBROTEASA ,STR PRINCIPALA ,NR 39 T68 ,P 24,25,26
Cartea Funciara nr.	50420	UAT DOBROTEASA



SITUATIA ACTUALA (inainte de dezlipire/ alipire)				SITUATIA VIITOARE dupa dezlipire/ alipire)			
Nr. cad	Suprafata [mp]	Categoria de folosinta	Descrirea imobilului	Nr. cad	Suprafata [mp]	Categoria de folosinta	Descrirea imobilului
50420	11640	1CC	TEREN INTRAVILAN	50469	4000	1CC	LOTUL 1
				50470	1866	1CC	LOTUL 2
				50471	5774	1CC	LOTUL3
Total	11640				11640		

P.F.A MIHALACHE IULIANA

Executant:

Confirm executarea masuratorilor la teren si corectarea intocmirii documentatiei cadastrale si corespondenta acesteia cu realitatea teren

Semnatura si stampila

Data 07-05-2018




Inspector

Confirm introducerea imobilului in baza de date integrata si atribuirea numarului cadastral

Semnatura si parafa

30.05.2018  
Data

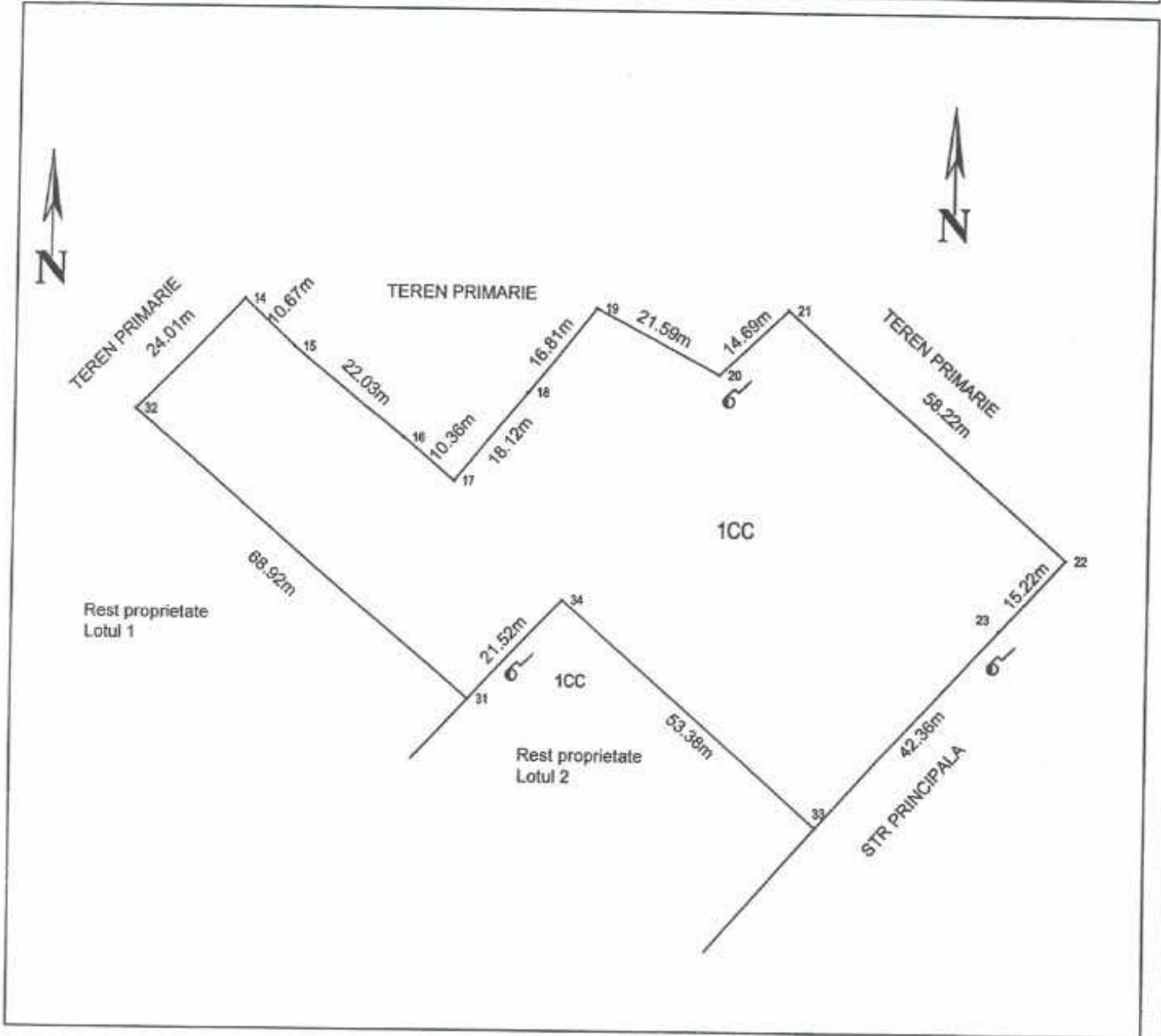


PLAN DE AMPLASAMENT SI DELIMITARE A IMOBILULUI

ANEXA NR.1.35 la regulament

Scara 1: 1000

Nr. cadastral	Suprafata masurata a imobilului [mp]	Adresa imobilului
50471	5774	COM DOBROTEASA ,SAT DOBROTEASA ,STR PRINCIPALA ,NR 39 T68,P26- LOTUL3
Cartea Funciara nr.	UAT	DOBROTEASA



A. Date referitoare la teren

Nr. parcela	Categoria de folosinta	Suprafata [mp]	Mentii
1	CC	5774	Teren imprejmuit la est
Total		5774	

B. Date referitoare la constructii

Cod	Destinatie	Suprafata construita la sol [mp]	Mentii
Total			

Suprafata total masurata a imobilului = 5774 mp  
Suprafata din act = 11640 mp

Executant: P.F.A MIHALACHE JULIANA  
Confirm executarea masuratorilor la teren, corectitudinea intocmirii documentatiei cadastrale si corespondenta acestora cu realitatea din teren.


Semnatura si stampila



Inspector

Confirm introducerea imobilului in baza de date integrata si atribuirea numarului cadastral

Semnatura si parafa



Data

30.05.2018