

CUPRINS:

I.	Introducere	2
II.	Caracterizarea generala a Unitatii Administrativ Teritoriale	9
III.	Analiza situatiei existente	13
IV.	Strategie	34
V.	Planificarea investitiilor	43
VI.	Alocare financiara	48
VII.	Descrierea parteneriatului in procesul de programare strategic	50
	Anexa 1 Portofoliul de proiecte	52

## I. INTRODUCERE

Actuala stare de planificare, legata de imprevizibilitatea si complexitatea dinamicilor ce guverneaza procesele administrative si economice, face sa devina urgenta conceperea unor mecanisme ce pot garanta un raport din ce in ce mai strans intre evaluare si proces de plan.

Suprapunerea limitelor induse de diferitele exigente de sector, indicatiilor asupra amenajarilor teritoriale, ce provin din directivele tehnice si din indicatiile pentru dezvoltare sugerate de **sistemul de finantari conexat cu Fondurile Europene** – face sa devina mai delicata tema celui ce planifica si intocmeste o strategie de dezvoltare.

In fata multiplicarii informatiilor si asteptarilor, cel care planifica are datoria de a evalua care sunt caile oportune pentru o proiectare orientata catre o dezvoltare coerenta si unitara a teritoriului.

Aceasta abordare este cu atat mai actuala, cu cat devin active noile mecanisme generate de principiul subsidiaritatii, respectiv de promovarea descentralizarii economice si financiare si deplasarea accentului catre administratia locala. Participarea si pregatirea devin elemente semnificative pentru implementarea „Strategiei de Dezvoltare Locala”, cu scopul de a realiza strategiile, obiectivele si continuturile identificate de Administratia Comunei Dobroteasa.

Pe de alta parte, planificarea in sine impune noi modele si noi metode de abordare pentru **armonizarea strategiilor la nivel supracomunal**. Strategia, pentru a fi eficace, trebuie sa tina cont de diferitele argumente de dezvoltare a teritoriului, cu obiectivul dezvoltarii integrate in toate sectoarele ce contribuie in general la imbunatatirea calitatii vietii.

Prezenta strategie de dezvoltare locala intentioneaza sa confrunte caracteristicile evidente ale economiei locale, din ce in ce mai orientata spre modelul de dezvoltare integrata, cu diferitele argumente de dezvoltare prezente pe teritoriu si reprezentate de indicatiile politicilor comunitare aplicate prin utilizarea Fondurilor Europene.

Verificarea compatibilitatii interventiilor, in acest sens, va trebui sa tina cont de elementele semnificative ce caracterizeaza economia localitatii, in asa fel incat criteriile de fezabilitate si coerenta sa poata constitui o vointa precisa de transformare reala a teritoriului comunei. Cu alte cuvinte, evaluarea trebuie conceputa nu ca un instrument de verificare si reflex static a urgentelor sociale si de mediu, ci ca experimentare dinamica a unui ansamblu de interventii capabile sa satisfaca concret prioritatile indicate in Strategia de Dezvoltare Locala.

Din acest motiv, se subliniaza necesitatea introducerii Comunei Dobroteasa in panorama dezvoltarii judetului, regiunii si tarii, cat si realizarea unei planificari rationale in vederea accesarii finantarii din surse publice (europene, nationale, regionale si judetene) si din resurse private.

Strategia de dezvoltare a Comunei Dobroteasa trebuie sa aiba o coerenta proprie, fondata nu numai pe respectarea urgentelor istorice, de infrastructura si de mediu, dar mai ales pe coordonarea cu directiile generale de dezvoltare ale judetului si ale regiunii.

Aceasta apare ca si calea de urmat catre integrarea diferitelor circuite sustinatoare ale progresului, care se articuleaza in crearea de sinergii capabile sa dezvolte localitatea ca sistem complex, in toate aspectele sale esentiale.

„PROGRAMUL” de fata este instrumentul central prin care administratia Comunei Dobroteasa exercita rolul de strateg pentru un nou model de dezvoltare, pus in aplicare in asa fel incat sa depaseasca dificultatile unei programari fragmentare care, nu numai ca nu favorizeaza o ulterioara dezvoltare, dar ar risca sa faca inutil orice efort financiar si de programare.

## CONTEXTUL NATIONAL

Planul national de dezvoltare este un concept specific politicii europene de coeziune economica si sociala (*Cohesion Policy*). Aceasta urmareste dezvoltarea echilibrata a membrilor Uniunii, prin diminuarea disparitatilor de dezvoltare intre statele membre/regiunile comunitare si este sustinuta, in acest scop de instrumentul financiar numit Fonduri Structurale.

Propunerile Comisiei Europene privind managementul Fondurilor Structurale in perioada de programare 2014-2020 reflecta o reorientare sporita in sensul sustinerii eforturilor de atingere a obiectivelor fundamentale de la Lisabona si Göteborg, respectiv **cresterea competitivitatii, ocuparea deplina si durabila si protectia mediului**. Pe aceleasi obiective se axeaza si Strategia de dezvoltare a Planului National de Dezvoltare (PND) 2014-2020.

In contextul aderarii Romanei la Uniunea Europeana, Planul National de Dezvoltare a fost structurat, pentru perioada 2014-2020, pe sase prioritati nationale de dezvoltare socio-economica:

1. Cresterea competitivitatii economice si dezvoltarea economiei bazate pe cunoastere;
2. Dezvoltarea si modernizarea infrastructurii de transport;
3. Protejarea si imbunatatirea calitatii mediului;

4. Dezvoltarea resurselor umane, cresterea gradului de ocupare si combaterea excluziunii sociale;
5. Dezvoltarea economiei rurale si cresterea productivitatii in sectorul agricol;
6. Sprijinirea participarii echilibrate a tuturor regiunilor Romaniei la procesul de dezvoltare socio-economica.

## **CONTEXTUL REGIUNII S-V OLTENIA**

In perioada februarie 2005 – mai 2006, in cadrul Comitetului Regional pentru Elaborarea in Parteneriat a Planului de Dezvoltare Regionala (CRP) 2014-2020, au avut loc grupuri de lucru tematice in vederea revizuirii analizei regionale socio-economice pentru elaborarea analizei SWOT, revizuirea prioritatilor regionale pentru programarea si formularea strategiei regionale de dezvoltare pentru perioada 2014-2020.

Prioritatile regionale au fost stabilite in stransa corelare cu cele din cadrul politicii nationale de dezvoltare, orientata spre atingerea obiectivului de coeziune economica si sociala de catre Romania in calitate de stat membru al UE. Incepand cu 2007, Romania va beneficia de acces la fondurile care finanteaza Politica de Coeziune, Politica Agricola si Politica Comuna de Pescuit.

Prin elaborarea PDR si a Strategiei de dezvoltare pentru perioada 2014-2020 s-a creat cadrul de planificare care sta la baza stabilirii eligibilitatii proiectelor ce vor fi finantate in regiune prin diferite programe. Partenerii regionali, precum si alte institutii, manifesta interes fata de continutul PDR, acesta constituind punctul de plecare in elaborarea altor documente de programare sectoriale si subsectoriale regionale:

- Planul Regional de Actiune pentru Mediu
- Planul Regional pentru Gestionarea Deseurilor
- Planul Regional de Actiune pentru Invatamantul Profesional si Tehnic
- Planul Regional pentru Ocuparea Fortei de Munca.

Strategia de dezvoltare regionala este corelata cu politicile si reglementarile comunitare, precum si cu strategiile de dezvoltare la nivel national, obiectivele sale prioritare fiind orientate in principal spre domeniile de interventie ale Instrumentelor Structurale si ale fondurilor europene

care finanteaza dezvoltarea rurala si pescuitul. **2020 este reducerea disparitatilor de dezvoltare intre regiunea SV Oltenia si celelalte regiuni ale tarii in scopul cresterii nivelului de trai al cetatenilor.**

Obiectivul general de mai sus poate fi atins prin:

- 1) Crearea de noi locuri de munca avand in vedere scaderea numarului de lucratori din agricultura si alte cateva sectoare industriale
- 2) Cresterea atractivitatii regionale si dezvoltarea durabila a regiunii prin imbunatatirea infrastructurii, valorificarea zonelor urbane si a potentialului turistic
- 3) Cresterea competitivitatii regionale prin sprijinirea intreprinderilor, dezvoltarea infrastructurii si calificarea resurselor umane

Pe langa investitii considerabile, pentru realizarea obiectivelor prevazute sunt stabilite urmatoarele prioritati:

1. Sprijinul pentru cresterea competitivitatii economice in sectorul privat
2. Modernizarea si dezvoltarea infrastructurii regionale
3. Dezvoltarea turismului si valorificarea patrimoniului natural si a mostenirii cultural - istorice
4. Dezvoltarea resurselor umane in sprijinul unei ocupari durabile si imbunatatirea serviciilor sociale
5. Dezvoltarea zonelor rurale si montane
6. Protectia si imbunatatirea calitatii mediului.

## **DESCRIEREA SITUATIEI CURENTE A REGIUNII S-V OLTENIA**

Regiunea Sud Vest Oltenia este una din regiunile mai putin dezvoltate ale Romaniei: PIB regional este cu 9% sub media nationala, valoarea ratei somajului fiind pe locul doi.

### **Caracteristici geo-demografice**

Regiunea Oltenia, cu o suprafata de 29.212 km<sup>2</sup>, este situata in partea de Sud Vest a Romaniei, cuprinde cinci judete: Dolj, Olt, Valcea, Mehedinti si Gorj, si coincide in mare cu vechea regiune istorica Oltenia.

Muntii Carpati si Dunarea formeaza in nordul respectiv in sudul regiunii granitele naturale ale Olteniei. Dunarea reprezinta o resursa regionala importanta si urmareste granita cu Bulgaria si cu Serbia pe o distanta de 417 km. Oltenia se invecineaza si cu regiunile Sud Muntenia, Centru si Vest.

**Relieful** are o distributie relativ echilibrata, cuprinzand munti, campii, dealuri si podisuri. In zona de nord a Olteniei, relieful este muntos si deluros (Carpatii si zona subcarpatica), predominant padurile si pasunile alpine. Zona de campie este una din cele mai fertile din Europa Centrala.

Reteaua hidrologica, alcatuita in principal din Fluviul Dunarea, raurile Olt si Jiu, confera regiunii rolul energetic principal in Romania (71,57% din totalul productiei hidroelectrice).

**Solul** regiunii Oltenia este bogat in carbune, materiale de constructii (marmura, granit si alte roci ornamentale), minerale feroase si neferoase. Reteaua de localitati cuprinde 40 de orase, dintre care 11 municipii, respectiv 408 comune cuprinzand 2066 de sate. Cele mai importante orase sunt Craiova (300.843 locuitori), Ramnicu-Valcea (111.980 locuitori), Drobeta Turnu-Severin (109.941 locuitori), Targu-Jiu (96.320 locuitori) si Slatina (81.342 locuitori).

Regiunea Sud Vest Oltenia avea, in 2004, o **populatie** de 2.317.636 locuitori (10,7% din populatia totala a tarii), densitatea acesteia fiind sub media nationala (79,7 locuitori/km<sup>2</sup> fata de 91,2 locuitori/km<sup>2</sup>). Ponderea populatiei pe medii este de 47,2% in mediul urban fata de 52,8% in mediul rural. (Romania – 54,9 % in mediul urban fata de 45,1% in mediul rural), judetele cu cel mai mare numar de locuitori in mediul rural fiind Olt (59,6%), Gorj (53%) si Valcea (55%). Dintre orasele mici (sub 20.000 locuitori), multe nu au o structura si dezvoltare corespunzatoare: Vanju Mare, Dabuleni, Scornicesti etc.

## ANALIZA SWOT REGIONALA

### PUNCTE TARI

- ✓ O regiune de tranzit cheie între Banat și Muntenia (București)
- ✓ De departe cel mai mare producător de energie din România
- ✓ Este o regiune bogată în produse minerale
- ✓ Industria lemnului și serviciile de transport din regiune sunt foarte competitive
- ✓ Universitatea din Craiova este unul din cele mai importante centre universitare din țară

### PUNCTE SLABE

- ✓ Regiune tradițional subdezvoltată, o regiune “de graniță” (la graniță cu Bulgaria și Serbia)
- ✓ Densitate scăzută a populației distribuită într-un număr mare de sate mici
- ✓ Regiune rurală puternic bazată pe agricultură
- ✓ Probleme serioase cu sărăcia rurală, servicii sociale precare
- ✓ Regiune marcată de industrializarea forțată din anii '60
- ✓ Prezintă unor zone monoindustriale
- ✓ Probleme de mediu afectând apă, aerul și solul
- ✓ Decalaj informațional (digital divide), inclusiv în (și între) cele mai mari orașe
- ✓ Dificultăți legate de integrarea unei numeroase minorități a Rromilor (5-6% din populația totală a regiunii, după estimările făcute de organizațiile etniei Rrome)

### OPORTUNITATI

- ✓ Potențial mare de dezvoltare a sectorului serviciilor în principalele orașe
- ✓ Integrarea Europeană care va determina o creștere a comerțului trans - frontier investitii majora UE - a fost planificată pentru construirea unui pod peste Dunare spre Bulgaria. Primul asemenea pod în istoria regiunii.
- ✓ Posibilitățile oferite de Dunare (Coridorul VII pan-european) pentru exportul de materii prime spre Vestul Europei
- ✓ Extinderea Internet-ului care ar putea suplini lipsa altor posibilități de comun care izolării regionale
- ✓ Potențial mare pentru turismul montan, rural și ecumenic

**AMENINTARI**

- ✓ Restructurare industrială și privatizare întârziate. Încă un număr mare de locuri de muncă amenințate
- ✓ Problemele acumulate în industria extractivă a carbunelui încă greu de rezolvat
- ✓ Reruralizare ducând la sărăcie și la o slabă productivitate a muncii



## **II. CARACTERIZAREA GENERALA A UNITATII ADMINISTRATIV TERITORIALE**

### **Localizare**

**Comuna Dobroteasa** este situata in nordul judetului Olt, pe partea stanga a Oltului, la 50 km distanta fata de resedinta de judet, Slatina, la intersectia drumurilor dintre trei orase mari ale tarii: Ramnicu Valcea, Slatina, Pitesti.

**Comuna Dobroteasa** este alcătuită din 4 sate : Dobroteasa , Cimpu Mare, Batia, Vulpesti. Satul de reședință este satul Dobroteasa.

**Comuna Dobroteasa** are o suprafata de 3363 ha.

### **Cadrul natural**

Relieful comunei Dobroteasa este de mica altitudine, localitatea aflandu-se in partea de nord a judetului, unde regasim un relief predominant de ses si deal alcatuit din ultimile prelungiri ale Piemontului Getic.

**Clima** apartine tipului temperat continental.

Precipitatiile medii anuale au valoare de cca.750ml, si reprezinta media valorilor inregistrate pe 10 ani. Un factor important al climei il reprezinta determinarea marimii si directiei vanturilor.

S-a constatat ca directia vanturilor este cea Nord-Vestica , iar intensitatea medie a acestora pe scara Beaufort are valoarea de 1,6-2,5 m/sec.

Media temperaturii aerului în luna ianuarie, este cuprinsă între 9-10 grade Celsius, iar minimele absolute sunt cuprinse între -15 și -20 grade Celsius, temperaturi atinse în ultima perioadă, observându-se astfel o scădere accentuată a temperaturilor din sezonul rece comparativ cu temperaturile ridicate înregistrate în luna iulie a anului. Temperatura medie a lunii lui cuptor este de 16-18 grade Celsius, maximele fiind atinse în vara anilor 1999 și 2005 cand s-au înregistrat temperaturi de 38 grade Celsius la umbră. În ceea ce privește precipitațiile atmosferice căzute, cantitățile medii anuale și maxime sunt de 800 și 1000 mm pe m<sup>2</sup>. În luna ianuarie, ele sunt de 50-60 mm/ m<sup>2</sup>, iar în luna iulie, 80-100 mm/ m<sup>2</sup>

Precipitatiile atmosferice ating cote maxime in luna mai, si cote minime in luna noiembrie. Comuna Dobroteasa este atinsa de vanturi ca : Austrul si Crivatul. Austrul este uscat si cald pe timpul verii, iar iarna este insotit de geruri si lipsit de precipitatii. Produce uscaciune si seceta si bate in toate anotimpurile. In denumire populara i se mai spune si “Traista goala” sau “Saracila”.

Crivatul este un vant foarte puternic, bate mai ales iarna, si datorita intensitatii sale poate produce mari pagube. Bate cu viteze ce uneori depasesc 30-35 m/s.

## **Solul**

Structura geologica si petrografica a solului si subsolului este cea specifica Podisului Getic, formata din roci de depunere, respectiv nisipuri, pietrisuri, marne.

Solurile intalnite sunt podzoluri, si soluri de stepa, aluvionare, cu fertilitate buna, mijlocie si scazuta.

## **Reteaua hidrografica**

Teritoriul comunei Dobroteasa este strabatut de de raul Olt, si de paraul Cungrea Mare.

Pe malul raului Olt se pot infina balastiere, pentru exploatarea nispului si pietrisului.

## **Flora si fauna.**

Flora spontana a localitatii Dobroteasa se inscrie in arealul padurilor de foioase , subzona stejaretelor, a carei nota caracteristica este data de speciile de foioase mezofile si termofile .

Vegetatia arborescenta este formata din maces, porumbar, gherghinari, corn, soc, lemn cainesc etc., iar vegetatia ierboasa este reprezentata de cimbrisor, firuta, pastita, mierea ursului, margelusa, laptele cucului, specii de paiusuri.

Cele mai frecvent intalnite animale sunt: iepurii, dihorii, vulpile, viezurii, popandaii, harciogii, soarecii de camp, mistretul, etc.

Dintre pasari amintim: privighetoarea, ciocarlia, botgrosul, sticletele, vrabia, cinteze, graurul, fazanul, mierla, pitigoiul, cioara, stancuta, cotofana, pupaza, ciocanitoarea, fazan, rate salbatice si altele.

Dintre reptile sunt prezente: soparle, gusteri, serpi, iar ca batracieni: broasca de padure si broasca raioasa.

In fauna piscicola, predominant este bibanul, carasul si crapul.

**Resursele** pe care se bazeaza potentialul economic al comunei sunt numai resurse proprii (terenuri arabile, pasuni, paduri, produse animaliere si vegetale).

Fondul funciar agricol constituie principala sursa naturala a teritoriului comunei, functia dominanta in profilul economico-social fiind dezvoltarea agriculturii cu cele doua ramuri principale: cultura vegetala si cresterea animalelor.

Comuna nu beneficiaza de rezerve naturale ce pot fi exploatare cum ar fi: rezerve piatra, calcar, izvoare termale, carbune, petrol etc.

### **Reperete istorice.**

**Comuna Dobroteasa** este o comuna cu adanci rezonante si implicatii in trecut, deoarece reprezinta un simbol al trecerii peste veacuri, de la stramosii nostri daci, la dacoromani si apoi la romanii de astazi. Asezarile comunei sunt vechi incat se pierd in negura vremii si se explica printr-o serie de factori, mai ales prin generozitatea pamantului care a oferit adapost, resurse materiale si conditii prielnice traiului omenesc. Caracteristica principala a localitatilor comunei

Dobroteasa este continuitatea de locuire, o continuitate atestata prin dovezi arheologice si documentare.

Localitatea Campu Mare este atestata documentar în anul 1496, în timpul domniei lui Radu cel Mare. Acesta este unchiul lui Radu cel Frumos care la randul sau este fratele marelui domnitor Vlad Tepeș.

Radu cel Mare, pentru ajutorul dat în luptele sale, ca drept recunostiinta, întăreste prin document, jupanului Hamza care l-a slujit cu credinta împotriva lui Vlad Tepeș.

Aceasta afirmație este consemnata în cartea documentara ” Pagini de Istorie, Câmpu Mare și Împrejurimile sale” a profesorului și cercetătorului istoric Ion M. Ciucă care a funcționat ca profesor de istorie la Școala Generală Dobroteasa în anii 1968-1969.

Prima atestare despre satul Dobroteasa se face în anul 1509, în timpul domnitorului Mircea cel Rau care pomeneste de Dobrota ca nepot al unui anume Radu care a acaparat mare parte din pamanturile satului Dobroteasa.

Izvoarele documentare care atesta documentar satul Vulpesti, sunt multiple.

Mihnea cel Rău Voievod întărește document de stăpânire parte din Seaca, Paroși și Vulpesti. O alta atestare documentara datează de la 1571 în care un oarecare Badiul primește o mare suprefata de pamant la Vulpesti ca a cumparat de la Ciril cu 320 aspri. Pe aceasta linie , la 1628 domnitorul Alexandru Ilias întărește lui Tudor, fost mare sluger printre alte sate si satul Vulpesti.

### III. ANALIZA SITUATIEI EXISTENTE

Analiza situatiei curente pentru comuna Dobroteasa se va face pe 6 domenii prioritare, care sunt cuprinse in prioritatile operationale la nivel national.

Pentru o analiza mai detaliata a celor 6 domenii s-a impartit fiecare in categorii, dupa cum urmeaza:

<b>DOMENII</b>	<b>CATEGORII</b>
<b>1.Agricultura si dezvoltare rurala</b>	Agricultura
	Productia vegetala
	Pomicultura, viticultura, legumicultura
	Zootehnia
<b>2. Infrastructura si Mediu</b>	Infrastructura de transport
	Infrastructura de utilitati
	Sanatate
	Mediu
<b>3. Economic</b>	Economic
<b>4. Turism</b>	Turism
<b>5. Educatie si cultura</b>	Invatamant
	Cultura
<b>6. Resurse Umane</b>	Populatia

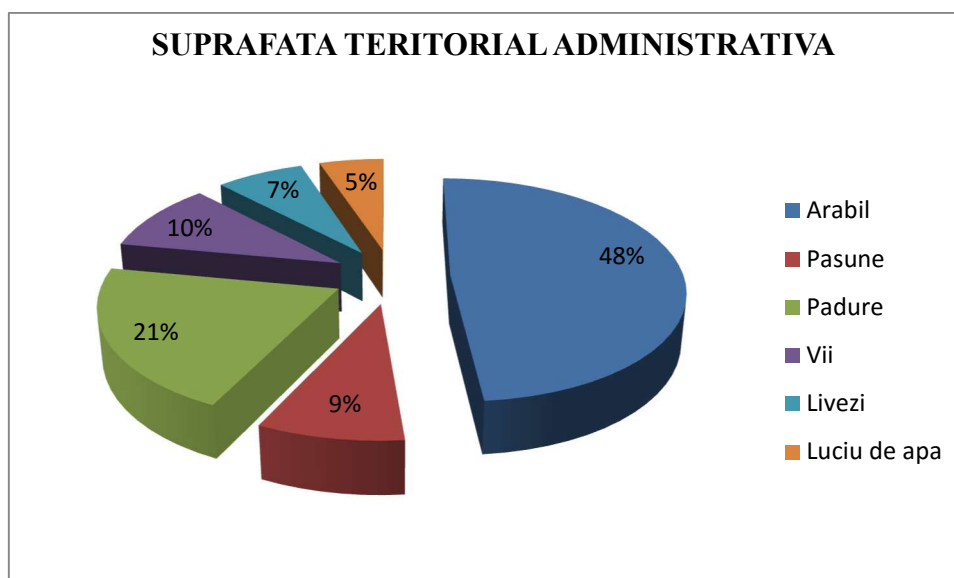
## 1. Agricultura si dezvoltare rurala

### 1.1 Agricultura

Conditiiile geografice si climaterice deosebit de favorabile ale zonei au determinat locuitorii sa practice o serie de activitati predominant agricole cum ar fi: cultivarea plantelor si cresterea animalelor.

Comuna Dobroteasa dispune de urmatorul potential:

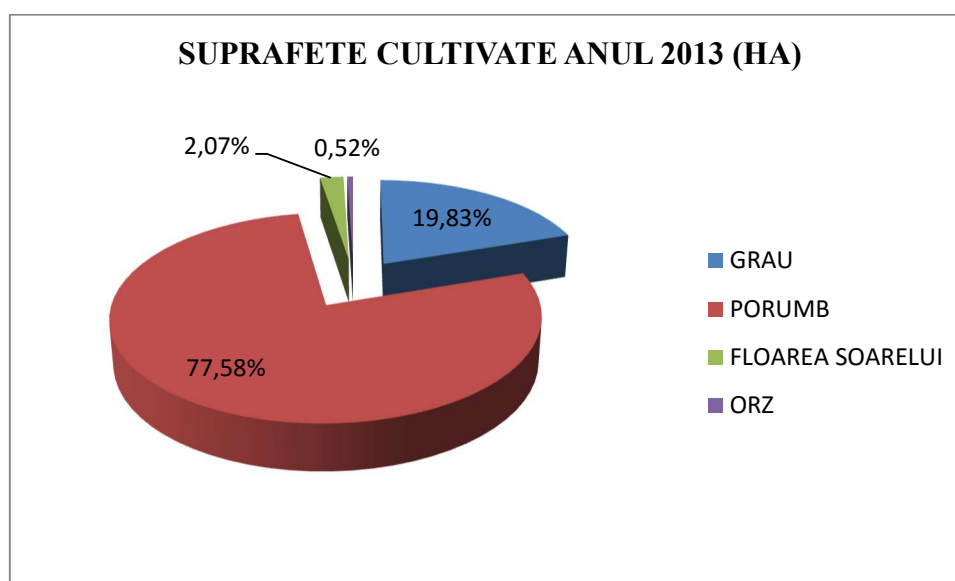
CATEGORIA	SUPRAFATA HA
Arabil	1632
Pasune	290
Padure	699
Vii	333
Livezi	236
Luciu de apa	173
<b>SUPRAFATA TOTALA</b>	<b>3363</b>

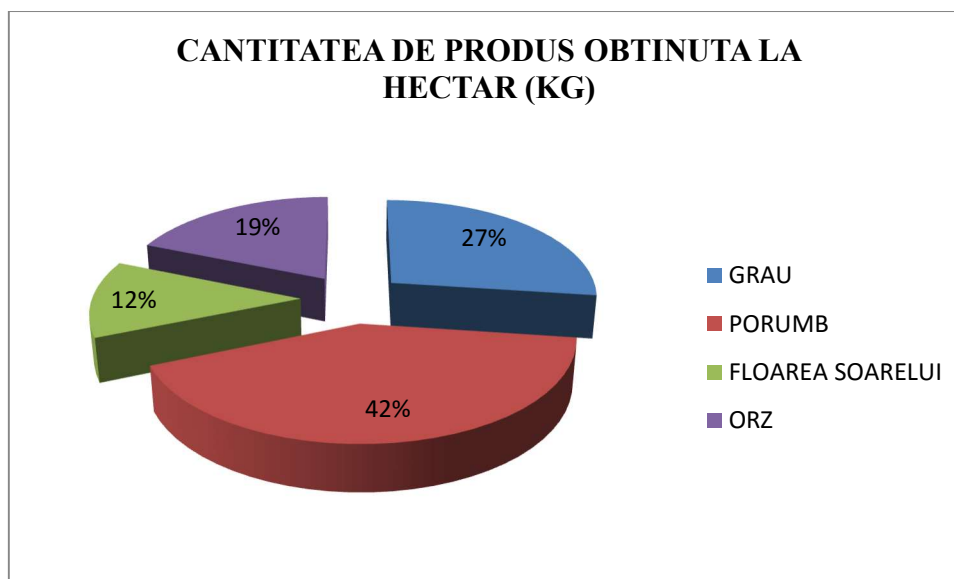


## 1.2. Productia vegetala

Comuna Dobroteasa este situata intr-o zona de campie si deal, ceea ce favorizeaza prezenta culturilor: grau, porumb, floarea soarelui si plante tehnice.

CULTURA	SUPRAFETE CULTIVATE ANUL 2013 (HA)	CANTITATEA DE PRODUS OBTINUTA LA HECTAR (KG)
GRAU	192	2600
PORUMB	751	4000
FLOAREA SOARELUI	20	1200
ORZ	5	1800





### 1.3. Pomicultura, viticultura, legumicultura

Locuitorii comunei Dobroteasa, sunt vestititi legumicultori, practicand legumicultura pe o suprafata de 105 ha.

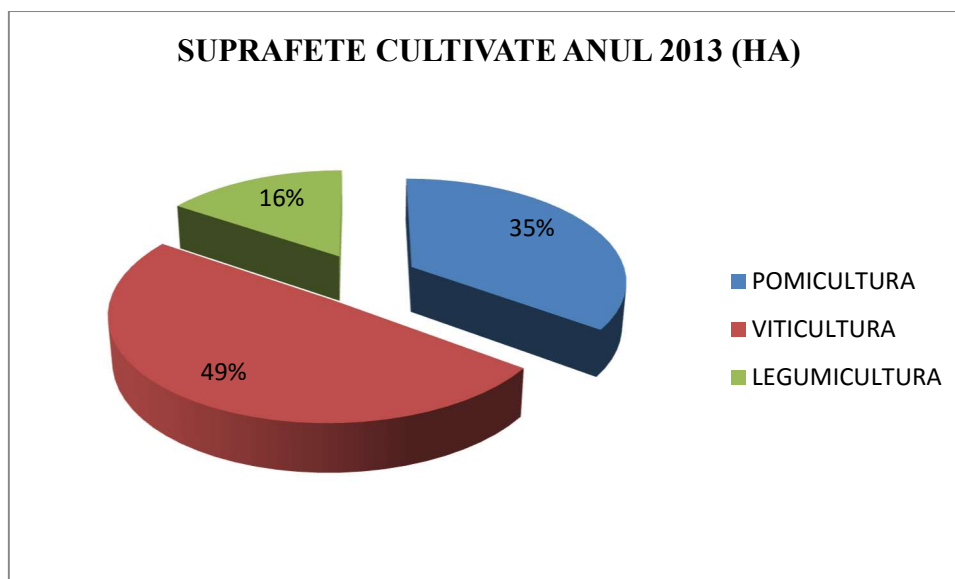
Legumicultura este o ramura cu traditie a agriculturii in zona, si datorita apropierii raului Olt.

Viticultura este practicata pe o suprafata de 333 ha.

Pomicultura se practica pe suprafata de 236 ha, cultivandu \_se: meri, peri, pruni, caisi, etc.

CULTURA	SUPRAFETE CULTIVATE ANUL 2013 (HA)	CANTITATEA DE PRODUS OBTINUTA LA HECTAR (KG)	SOIURI
POMICULTURA	236	-	Tuleu, Anna Spath
VITICULTURA	333	-	HIBRID
LEGUMICULTURA	105	35000	Tomate, Castraveti, Vinete, Ardei, Cartofi, Ceapa, etc.

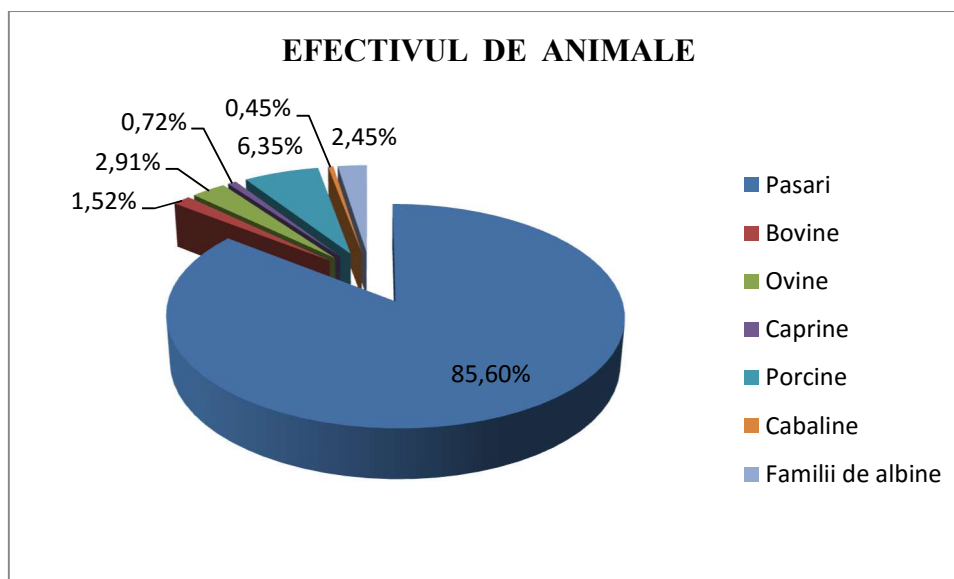




#### 1.4. Zootehnia

Efectivul de animale pe categorii din comuna Dobroteasa declarate la Registrul Comertului la sfarsitul anului 2013 se prezinta astfel:

CATEGORIA	NUMAR
Pasari	15000
Bovine	267
Ovine	510
Caprine	127
Porcine	1112
Cabaline	78
Familii de albine	430



## 2. Infrastructura si Mediu

### 2.1. Infrastructura de transport

Principalele cai de acces in comuna:

- DJ 678;
- DN 67 B;
- DJ 678 B;
- DJ 200.

Comuna Dobroteasa se afla pozitionata in apropiere de orase importante, ceea ce ii sporeste potentialul.

- Pitesti – 60 km DN 67B Dragasani – Pitesti;
- Slatina – 50 km, resedinta judetului Olt, E 70 Dragasani - Ganeasa;
- Dragasani – 16 km, DN 67B;
- Ramnicu Valcea – 50 km, E 70, Dragasani – Ramnicu Valcea.

Din centrul comunei se parcurg urmatoarele distante pana la cele mai importante cai de acces:

- ❖ Gara – 17 km;
- ❖ DN – 67B, - in comuna;
- ❖ Autostrada – 65 km;
- ❖ Aeroport – 100 km;
- ❖ Port – 200 km;
- ❖ Benzinarie – 2 km.

## **2.2. Infrastructura de utilitati**

Satele componente ale comunei Dobroteasa dispun de o serie de retele si echipamente tehnico-edilitare caracterizate printr-un grad de acoperire a teritoriului.

- *Electricitate* - gospodariile, institutiile si societatile comerciale sunt racordate in procent de 100% la reseaua de distributie a energiei electrice.  
Alimentarea cu energie electrica a comunei se face cu o retea de distributie de medie tensiune (LEA 20 KV), care vine din reseaua de 110 KV.  
Reteaua de joasa tensiune, tip aerian, destinata consumatorilor casnici si iluminatului public, este racordata la posturi de tip aerian. Retelele electrice sunt pe stalpi din beton precomprimat tip RENEL, iar iluminatul public se realizeaza cu lampi cu vapori de mercur. In comuna exista si sase posturi trafo.
- *Gaz* – in prezent locuitorii comunei nu beneficiaza de reseaua de alimentare cu gaz metan. Consiliul local are in plan pentru perioada 2014 –2020 realizarea acesteia pana la acoperirea intregului necesar.
- *Canalizare* – comuna nu beneficiaza de o retea de canalizare, urmarindu-se realizarea ei pe perioada 2014 – 2020.
- *Apa potabila* –exista retea de apa potabila in localitate, aceasta fiind realizata in proportie de 85%, urmarindu-se in perioada 2014 – 2020 extinderea ei pana la acoperirea intregului necesar.
- *Drum* – Drumurile sunt asfaltate in proportie de 30%, fiind necesara modernizarea si extinderea lor.

- Infrastructura de telecomunicatii din comuna Dobroteasa este bine dezvoltata. In ultimii 5 ani domeniul telecomunicatiilor a cunoscut un ritm accelerat de dezvoltare, aspect care se datoreaza in principal aparitiei si promovarii unor produse si servicii noi si a diversificarii celor existente. Cea mai mare rata de dezvoltare s-a inregistrat in domeniul serviciilor de internet si al telefoniei mobile. Cu toate acestea, potentialul in domeniul telecomunicatiilor este inca departe de a fi epuizat.
- *Telefonie fixa* – este utilizata de locuitorii comunei in proportie de 60%.
- *TV* - 95% din locuitorii comunei Dobroteasa sunt racordati la retele de distributie televiziune.
- *Internet* – gospodarii dispun de acces la internet, acesta fiind disponibil pentru 5%.
- *Telefonie mobila* - exista acoperire datorita instalarii de turnuri si antene pentru toti furnizorii de telefonie mobila. 70% din locuitorii comunei o folosesc.

Pentru protejarea cetatenilor in cazul situatiilor de urgenta, cum ar fi: inundatii, incendii, secete, inzapeziri, administratia publica locala va incheia parteneriate cu administratiile publice locale invecinate pentru achizitionarea de: autospeciala PSI, buldo-excavator, vola, tractor cu remorca, pentru Centrul Zonal de Interventie Rapida.

In prezent, comuna Dobroteasa are in proiect pe anii 2014-2020 proiecte de dezvoltare durabila a comunei.

### **2.3. Sanatate**

Asigurarea serviciilor medicale in comuna Dobroteasa se face de catre un dispensar uman si o farmacie.

### **2.4. Mediu**

In comuna Dobroteasa nu exista factori industriali care contribuie la poluarea mediului inconjurator al comunei.

Poluarea se realizeaza din deversarea deseurilor in locuri neamenajate, care deterioareaza terenul in locurile unde este depozitat.

Inchiderea platformelor de gunoi, dotarea cu utilaje pentru serviciul de gospodarie comunală și salubritate și organizarea sistemului de colectare selectivă, a spațiului de depozitare temporară și transportul deseurilor fac parte din viziunea administrației în următorii ani pentru dezvoltarea durabilă a comunei.

### **3. Economic**

Functia economica agricola se materializeaza in comuna prin productia agricola vegetala și productia animaliera, in conditiile unei dezvoltari reduse a prelucrării primare a acestor produse, acestea fiind destinate majoritar pentru satisfacerea autoconsumului populației locale, și mai puțin pentru valorificări pe piața liberă.

Lipsa unei agrotehnici avansate din gospodăriile țărănești, practicate pe loturi mici de teren, constituie impedimente privind ridicarea producției agricole și animaliere din cadrul comunei.

De asemenea, vor trebui soluționate greutățile pe care le întâmpină populația în valorificarea pe piața liberă a produselor agricole în principalele centre de desfacere din zonă, situate la distanțe apreciabile de comuna Dobroteasa.

Mica industrie este reprezentată în comuna de către societăți comerciale care desfășoară activități cu ar fi zootehnie, agricultură, confecții, comercializarea și exploatarea lemnului, materiale de construcții, asistență medicală, panificație, comercianți precum și asociații agricole.

#### **Intreprinzatori locali existenti:**

<b>Denumire</b>	<b>Domeniu de activitate</b>	<b>Angajati</b>	<b>Nume administrator</b>	<b>Date de contact (tel.)</b>
SC PREMAR COM SERV SRL	Comercializare materiale de constructii	18	Preda Marian	-

SC INNES SRL	Distributie produse petroliere	10	Iordache Eugen	-
SC IULIANA FARM SRL	Comercializare produse farmaceutice	3	Simion Aurica	-
SC NEL MAR NETY SRL	Productie mobila si comercializare materiale de constructii	10	Gheorghe Nedelcu	-
SC SILVA FLOAREA SRL	bar	5	Florea Marian	-

#### **4. Turism**

Datorita organizarii regionale, facilitatilor fiscale si avantajelor oferite, la nivelul zonei exista posibilitati multiple de a se investi in turism.

Cadrul natural cu valoare deosebita favorizeaza dezvoltarea turismului de agrement (pescuit, inot). De asemenea se poate dezvolta si agroturismul.

In zona exista 173 ha luciu de apa, aflate in proprietatea Apelor Romane, zona care poate fi amenajata.

#### **5. Educatie si cultura**

##### **5.1. Invatamant**

In comuna Dobroteasa functioneaza patru scoli si trei gradinite. Unitatile de invatamant isi desfasoara activitatea in cladire proprii, fiind necesara dotarea corespunzatoare, cat si modernizarea lor.

##### **5.2. Cultura**

Spiritualitatea crestin-ortodoxa din comuna este reprezentata prin 3 parohii care au imprumutat unele elemente din cultul ortodox si din folclorul tracic al inaintasilor nostrii reusind sa se deosebeasca in linii mari si sa creeze astfel stilul local original.

In comuna exista si un camin cultural, care are nevoie de reabilitare.

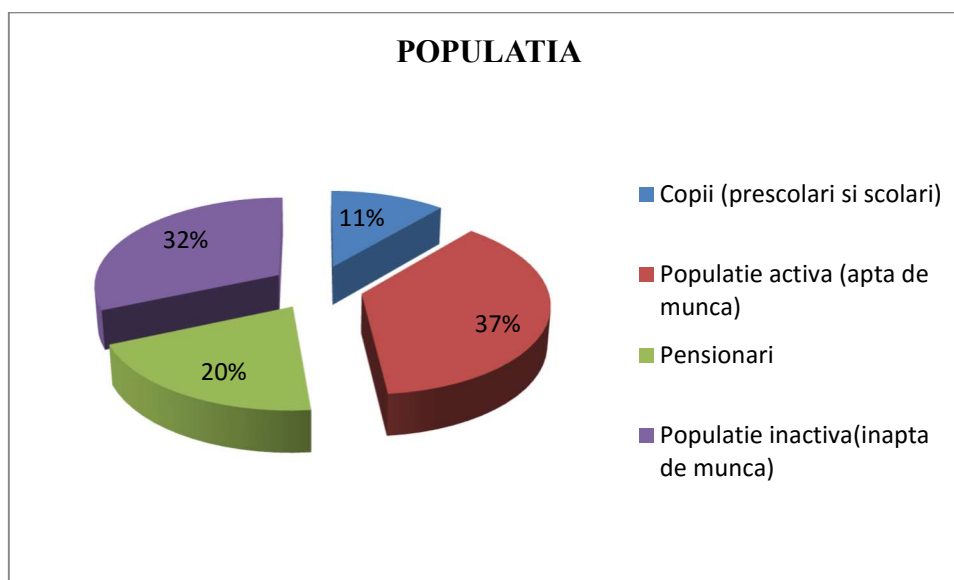
**Alte institutii importante din comuna Dobroteasa:**

- Primaria
- Politia
- CEC
- Banca Albina

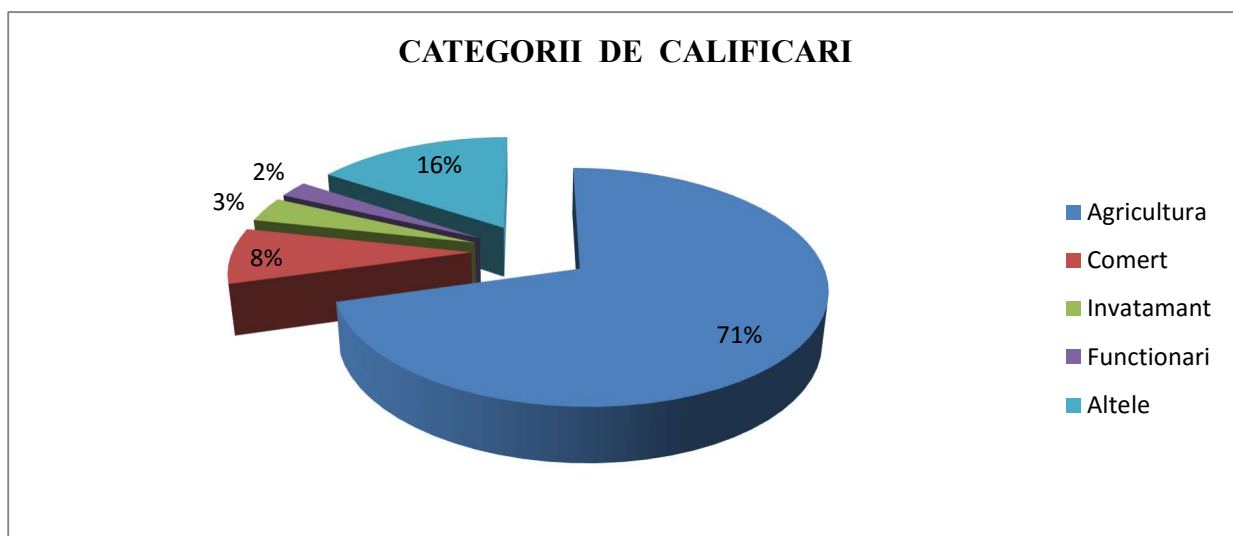
**6. Resurse Umane**

**6.1. Populatia**

<b>Populatie:</b>	Din	Copii (prescolari si scolari)	320
		Populatie activa (apta de munca)	1050
<b>1940</b>	care:	Pensionari	570
		Populatie inactiva(inapta de munca)	890



Numarul persoanelor apte de munca:	Pe categorii de calificari:	Categorii de calificari:	Numar de persoane:
1050		Agricultura	901
		Comert	100
		Invatamant	45
		Functionari	30
		Altele	200





## **ANALIZA SWOT**

Orice comuna trebuie sa asimileze si sa promoveze o viziune strategica in ceea ce priveste dezvoltarea sa in viitor. Lipsa unei asemenea viziuni duce la o activitate administrativa haotica, in cadrul careia se pot rata oportunitati si se consuma irational resurse pretioase. Experienta internationala a aratat ca proiectele si programele operationale functioneaza cel mai bine atunci cand fac parte dintr-un cadru coerent si cand exista o coordonare la nivel strategic.

Procesul de planificare strategica (PPS) a vizat definirea reperelor strategice de dezvoltare a comunitatii pe o perioada de 6 ani. Etapele metodologice principale ale PPS au fost urmatoarele: realizarea unei analize preliminare, stabilirea viziunii asupra dezvoltarii strategice a comunitatii, analiza sectoriala a domeniilor strategice principale si articularea documentului strategic.

Principiile care au stat la baza PPS au fost asigurarea validitatii stiintifice, implicarea comunitatii, transparenta, obiectivitatea, coerenta si continuitatea demersului.

Pentru a da roade, inasa, planificarea strategica trebuie insotita de promovarea, la nivelul administratiei publice, a unui management strategic integrat, la toate nivelurile, capabil sa identifice si sa speculeze oportunitatile aparute in beneficiul comunitatii.

**Analiza SWOT** este o metodologie de analiza a unui proiect. Numele este descriptiv: **S**trengths (puncte tari), **W**eaknesses (puncte slabe), **O**pportunities (oportunitati), **T**hreats (riscuri).

Pentru a avea certitudine ca politicile si programele existente corespund necesitatilor de dezvoltare a comunei Dobroteasa, in cadrul limitarilor impuse de resursele locale disponibile si pentru accesarea fondurilor prin care Uniunea Europeana sustine politica de dezvoltare regionala s-a impus elaborarea strategiei de dezvoltare locala pentru perioada 2014-2020.

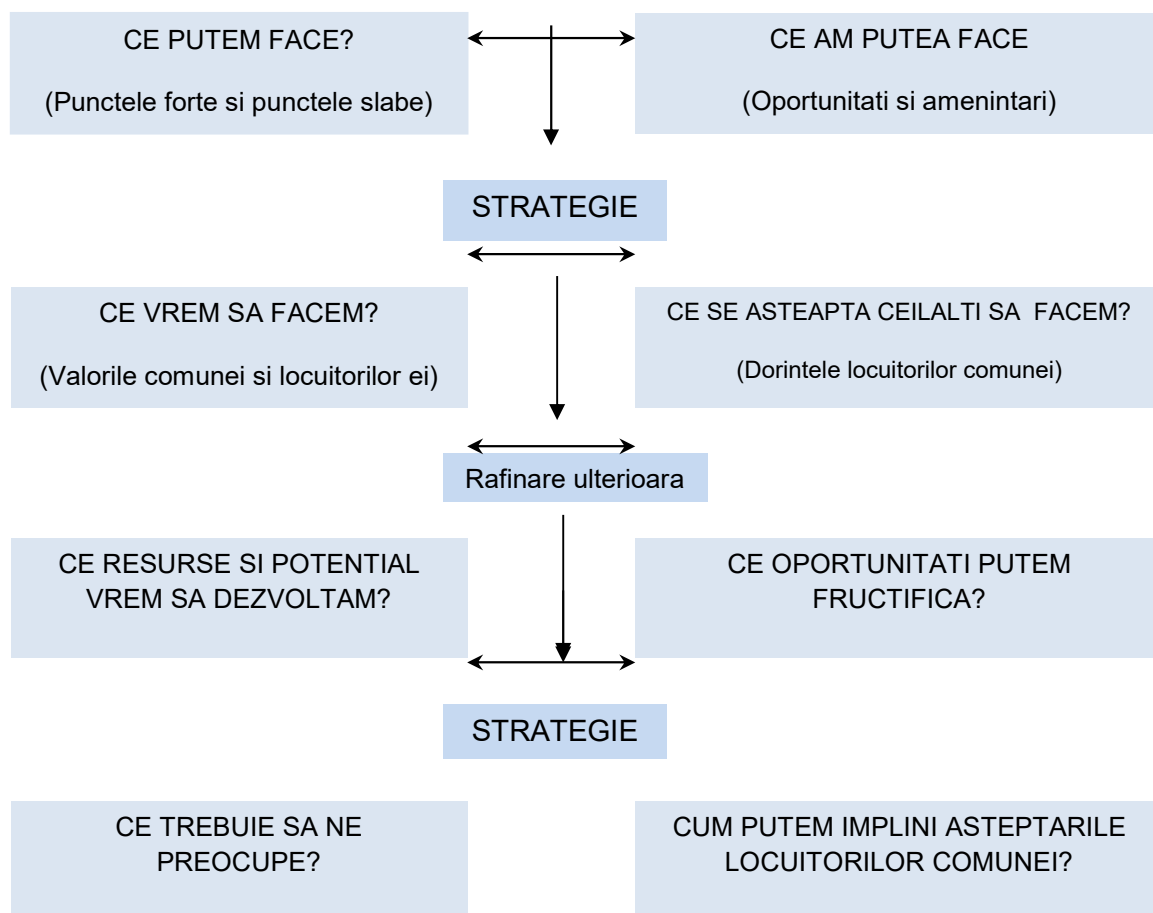
Punctele forte si cele slabe sunt legate de comuna si de strategiile acesteia, si de modul cum se compara cu concurenta. Oportunitatile si amenintarile vin dinspre mediul de piata si din directia concurentei; de regula sunt factori asupra carora zona in general nu are niciun control. Analiza SWOT ia in considerare organizarea asezarii, performantele acesteia, produsele cheie si pietele strategice.

Analiza SWOT permite concentrarea atentiei asupra zonelor cheie si realizarea de prezumtii (presupuneri) in zonele asupra carora exista cunostinte mai putin detaliate. In urma acestei analize se poate decide daca zona isi poate indeplini planul si in ce conditii.

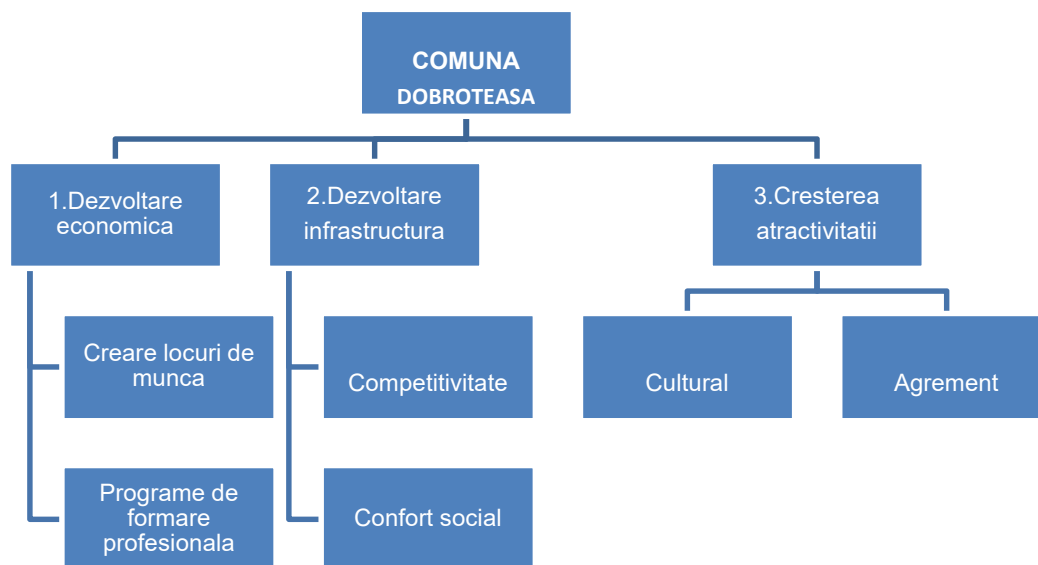
Unele "oportunitati" si "amenintari" vor aparea din "punctele tari" si "punctele slabe" ale comunei.

Amenintarile pot fi concrete sau potentiale.

Intrebari cheie care indruma analiza strategica:



In urma analizei SWOT s-au identificat trei principii prioritare care ar trebui sa stea la baza elaborarii strategiei in vederea dezvoltarii durabile, si anume:



1. Viata economica a comunei Dobroteasa, trebuie revigorata si dezvoltata in toate domeniile sale: agricultura, zootehnie, industrie si comert.

Consilul Local va trebui sa investeasca pentru revitalizare vietii economice a comunei, trebuie sa fie prioritatea numarul unu, deoarece produce cele mai mari efecte benefice.

2. Infrastructura necesita imbunatatirii continuu, de aceea investitiile trebuie facute dupa anumite criterii economice astfel incat sa produca beneficii:

- siguranta si securitatea locuitorilor comunei impotriva calamitatilor;
- raportul valoarea investitie/ efecte economico-financiare produse;
- raportul valoare investitie/numarul beneficiarilor.

3. Conex factorului economic un alt punct important pentru cresterea atractivitatii comunei il constituie facilitatile culturale si de agrement pe care le ofera sau pe care ar putea sa le ofere comuna Dobroteasa, astfel incat confortul social al locuitorilor sa fie imbunatatit. Complementar acest lucru va creste si atractivitatea turistica a comunei.

1. AGRICULTURA SI DEZVOLTARE RURALA			
PUNCTE TARI	PUNCTE SLABE	OPORTUNITATI	AMENINTARI
<p>✓ Suprafata teritorial administrativa a comunei este de 3363 ha, din care arabil 1632 ha;</p> <p>✓ Dezvoltarea activitatii zootehnice in comuna prin existenta conditiilor si traditiei pentru cresterea animalelor in gospodarii;</p> <p>✓ Predomina culturile de grau, precum si floarea soarelui, porumb si plante tehnice;</p> <p>✓ Pesticidele si ingrasamintele se folosesc in cantitati foarte mici.</p>	<p>✓ Utilarea tehnica este precara in sectoarele din agricultura;</p> <p>✓ Sistemul de colectare, prelucrare si valorificare superioara a produselor specifice se face in cantitati mici;</p> <p>✓ Sistemul de irigatii lipseste in zona;</p> <p>✓ Fondurile financiare insuficiente pentru modernizarea si popularea infrastructurii zootehnice;</p> <p>✓ Serviciile de consultanta se confrunta cu numarul scazut de specialisti;</p> <p>✓ Proprietari de teren agricol cu parcele mici, de cateva ha, sunt in numar foarte mare;</p> <p>✓ Centre de insamantare artificiala sunt inexistente in comuna;</p>	<p>✓ Existenta cadrului legislativ pentru intemeierea si dezvoltarea exploatarilor agricole;</p> <p>✓ Accesarea Fondului European Agricol pentru Dezvoltare Rurala si Fondului European pentru Pescuit pentru proiectele de investitii realizate dupa 1 ianuarie 2007, pentru finantarea agriculturii si dezvoltarii rurale si pisciculturii;</p> <p>✓ Aprobarea Programului National – Cadru de Restructurare si Modernizare a unor unitati de profil zootehnic si din industria alimentara;</p> <p>✓ Existenta Planului National Strategic pentru Dezvoltare Rurala;</p> <p>✓ Sprijinul oferit de Oficiul Judetean pentru Consultanta Agricola din judetul Olt cu privire la accesarea fondurilor europene.</p>	<p>✓ Odata cu intrarea in UE a crescut si numarul de concurenti pentru produsele agroalimentare;</p> <p>✓ Cadrul legislativ instabil;</p> <p>✓ Absenta unui cadru legal pentru protejarea productiei agricole interne;</p> <p>✓ Informare deficitara cu privire la la normele europene a producatorilor;</p> <p>✓ Cunostinte sumare legate de elaborarea si implementarea proiectelor finantate din Fonduri Structurale, Fonduri de Coeziune, FEADR si FEP;</p> <p>✓ Resurse financiare reduse pentru finantarea si co-finantarea proiectelor finantate prin Fonduri Structurale, Fonduri de Coeziune, FEADR si FEP;</p>

2. INFRASTRUCTURA SI MEDIU			
PUNCTE TARI	PUNCTE SLABE	OPORTUNITATI	AMENINTARI
<ul style="list-style-type: none"> <li>✓ Traversarea prin comuna a drumului judetean DN 67B, DJ 678B, DJ 678, DJ 200;</li> <li>✓ Gospodariile racordate la reseaua electrica in procent de 100%;</li> <li>✓ Existenta infrastructurii de telefonie mobila 70% si fixa 60% in comuna si cablu TV in procent de 95%, internet 5%;</li> <li>✓ Orase importante apropiate Pitesti 60 km si Slatina la 50 km, Dragasani 16 km, Ramnicu Valcea 50 km;</li> <li>✓ Drumuri asfaltate in proportie de 30%.</li> <li>✓ Existenta unui dispensar uman;</li> <li>✓ Infrastuctura de apa potabila in procent de 85%;</li> </ul>	<ul style="list-style-type: none"> <li>✓ Drumurile pietruite;</li> <li>✓ Inexistenta sistemului de canalizare, si a statiei de epurare a apelor reziduale;</li> <li>✓ Inexistenta sistemului de alimentare cu gaz metan;</li> <li>✓ Dotarea necorespunzatoare cu echipamente;</li> <li>✓ Infrastructura de transport slab dezvoltata;</li> <li>✓ Interesul scazut al agentilor economici in protectia mediului inconjurator;</li> <li>✓ Colectarea neselectiata a deseurilor, in vederea reciclarii, refolosirii, recuperarii sau valorificarii lor;</li> </ul>	<ul style="list-style-type: none"> <li>✓ Modernizarea drumurilor comunale si a ulitelor satesti;</li> <li>✓ Modernizarea sistemului rutier;</li> <li>✓ Realizarea retelei de canalizare si a statiei de epurare a apelor reziduale;</li> <li>✓ Extinderea retelei de alimentare cu apa potabila;</li> <li>✓ Realizarea retelei de alimentare cu gaz;</li> <li>✓ Lucrari de reabilitare a retelei de iluminat public in comuna;</li> <li>✓ Dotari pentru interventii in caz de situatii de urgenta (autospeciala PSI, buldo-excavator, vola, tractor cu remorca...etc.).</li> <li>✓ Lucrari de cadastru imobiliar intravilan, extravilan si reactualizare PUG;</li> <li>✓ Dotari ale administratiei locale;</li> <li>✓ Montarea unui post de transformare electrica;</li> <li>✓ Dotarea cu utilaje pentru serviciul de gospodarie comunală si salubritate;</li> <li>✓ Reabilitare si realizare poduri si podete;</li> <li>✓ Amenajare si dotare loc de joaca pentru copii comunei.</li> </ul>	<ul style="list-style-type: none"> <li>✓ Cunostinte sumare legate de elaborarea si implementarea proiectelor;</li> <li>✓ Normele europene de mediu in randul IMM nu prea se cunosc;</li> <li>✓ Resurse financiare insuficiente pentru finantarea si co-finantarea proiectelor finantate prin Fonduri Structurale, Fonduri de Coeziune, FEADR si FEP;</li> <li>✓ Cunostinte insuficiente legate de elaborarea si implementarea proiectelor finantate din Fonduri Structurale, Fonduri de Coeziune, FEADR si FEP, pentru proiecte de infrastructura si mediu;</li> </ul>

3. ECONOMIC			
PUNCTE TARI	PUNCTE SLABE	OPORTUNITATI	AMENINTARI
<ul style="list-style-type: none"> <li>✓ Materii prime existente pentru industria alimentara: grau, porumb si florea soarelui;</li> <li>✓ Existenta potentialului pentru obtinerea produselor ecologice;</li> <li>✓ Sustinerea serviciului centrului de consultanta in comuna;</li> <li>✓ Preocuparea pentru introducerea tehnologiilor noi si pentru activitatea de cercetare-dezvoltare;</li> </ul>	<ul style="list-style-type: none"> <li>✓ Folosirea unor tehnologii vechi, cu productivitate si eficienta economica scazuta;</li> <li>✓ Resurse financiare la nivel local insuficiente pentru sustinerea/promovarea unor investitii;</li> <li>✓ Absenta implementarii sistemului de calitate in cadrul proceselor de productie si a produselor;</li> <li>✓ Lipsa canalelor de colectare a produselor agricole;</li> <li>✓ Informarea succinta cu privire la normele europene;</li> </ul>	<ul style="list-style-type: none"> <li>✓ Punerea la dispozitie de terenuri si spatii din comuna care pot fi folosite pentru dezvoltari antreprenoriale;</li> <li>✓ Programe guvernamentale pentru incurajarea initiativelor locale, in special in domeniul dezvoltarii zootehniei si a infrastructurii aferente;</li> <li>✓ Existenta resurselor locale, cum ar fi suprafete de padure si produse conexe ale acestora care pot fi valorificate la potentialul maxim al lor;</li> <li>✓ Programe nationale de sprijinire a IMM ;</li> <li>✓ Posibilitatea accesarii creditelor cu dobanda subventionata pentru crearea de noi locuri de munca in mediul rural;</li> <li>✓ Asistenta financiara din partea Uniunii Europene pentru IMM-uri, prin Fonduri Structurale, Fonduri de Coeziune, FEADR si FEP;</li> </ul>	<ul style="list-style-type: none"> <li>✓ Oferte de creditare greu accesibile (garantii mari) pentru IMM-uri;</li> <li>✓ Datorita infrastructurii sociale neadecvate, raportate la potentialul comunei investitorii au un interes scazut pentru inceperea afacerilor in comuna;</li> <li>✓ Legislatia in continua schimbare;</li> <li>✓ Nivelul scazut al taxelor si impozitelor locale;</li> <li>✓ Rata ridicata a dobanzii la credite;</li> <li>✓ Cresterea ponderii muncii la negru, cu efecte negative asupra pietei muncii, economiei locale si asistentei sociale in perspectiva;</li> <li>✓ Numarul in scadere a populatiei active;</li> </ul>

4. TURISM			
PUNCTE TARI	PUNCTE SLABE	OPORTUNITATI	AMENINTARI
<p>✓ Existenta a trei biserici crestine care detin obiective culturale religioase cu potential turistic;</p>	<p>✓ Resurse financiare insuficiente pentru investitiile autohtone;</p> <p>✓ Preocuparea populatiei si a autoritatilor locale pentru conservarea mediului nu este la nivel ridicat;</p> <p>✓ Promovarea insuficienta a comunei pentru cresterea numarului de turisti pe teritoriul acesteia;</p>	<p>✓ Incurajarea unor noi forme de turism (religios, rural, ecologic);</p>	<p>✓ Reactia redusa a mediului local la schimbarile si provocarile zilelor noastre, conducand la scaderea competitivitatii teritoriului comunei, in favoarea altor teritorii, considerate mai interesante de catre turisti si investitorii in turism;</p> <p>✓ Tranzitul turistic catre alte regiuni;</p>

<b>5. EDUCATIE SI CULTURA</b>			
<b>PUNCTE TARI</b>	<b>PUNCTE SLABE</b>	<b>OPORTUNITATI</b>	<b>AMENINTARI</b>
<ul style="list-style-type: none"> <li>✓ Existenta a patru scoli generale;</li> <li>✓ Existenta a trei gradinite;</li> <li>✓ Existenta unui camin cultural.</li> </ul>	<ul style="list-style-type: none"> <li>✓ Scaderea demografica a populatiei va conduce la micșorarea populatiei școlarizate în învățământul primar și gimnazial;</li> </ul>	<ul style="list-style-type: none"> <li>Modernizarea școlilor și grădinițelor;</li> <li>Dotarea cu mobilier a școlilor și a grădinițelor;</li> <li>✓ Amenajarea și dotarea unui centru de joacă pentru copii comunei;</li> <li>✓ Reabilitare și dotare camin cultural;</li> <li>✓ Politici de stimulare a ocupării posturilor vacante pentru cadrele didactice și a mentinerii cadrelor calificate;</li> <li>✓ Existenta unor programe comunitare și naționale de asigurare a accesului la educație pentru populațiile dezavantajate;</li> </ul>	<ul style="list-style-type: none"> <li>✓ Restrangerea activității școlii generale din comuna, cu impact asupra scaderii gradului de instruire școlară;</li> </ul>



<b>6. RESURSE UMANE- PIATA MUNCII</b>			
<b>PUNCTE TARI</b>	<b>PUNCTE SLABE</b>	<b>OPORTUNITATI</b>	<b>AMENINTARI</b>
<ul style="list-style-type: none"> <li>✓ Populatia in numar de 1940;</li> <li>✓ Specialisti in domenii variate de activitate;</li> </ul>	<ul style="list-style-type: none"> <li>✓ Locuitorii zonei au o capacitate financiara relativ scazuta;</li> <li>✓ Adaptarea mai lenta a populatiei rurale mature si varstnice ce la schimbarile si provocarile lumii actuale, in general, si la fenomenul mobilitatii si reconversiei profesionale, in special;</li> <li>✓ Migrarea persoanelor tinere spre mediul urban si strainatate, mai cu seama a celor cu pregatire profesionala inalta;</li> </ul>	<ul style="list-style-type: none"> <li>✓ Grad relativ redus de inadaptare sociala a locuitorilor comunei;</li> <li>✓ Exemple de succes ale unor localnici cu initiativa;</li> <li>✓ Existenta Strategiei Nationale Antisaracie;</li> <li>✓ Posibilitatea accesarii unor programe de finantare guvernamentale pentru reconversie profesionala si crearea de noi locuri de munca pentru someri;</li> <li>✓ Fondurile comunitare puse la dispozitie in domeniul social;</li> </ul>	<ul style="list-style-type: none"> <li>✓ Cresterea ponderii muncii la negru, cu efecte negative asupra pietei muncii, economiei locale si asistentei sociale in perspectiva;</li> <li>✓ Iesirea persoanelor calificate din viata activa, ceea ce duce la micșorarea numarului acestora;</li> <li>✓ Majorarea numarului somerilor in randul tinerilor absolventi;</li> <li>✓ Estomparea traditiilor locale, o data cu trecerea timpului.</li> </ul>

#### IV. STRATEGIE

Obiectivele de dezvoltare se pot realiza numai in conditiile unei strategii care sa stabileasca cu claritate alternativele de dezvoltare ale comunei si, in functie de aceasta, sa se stabileasca structura cursurilor de calificare.

Strategiile pe termen lung trebuie evaluate cu atentie mai ales cu privire la viitoarele rezultate. Trebuie luat in vedere si faptul ca rezultatul real nu poate fi prevazut deoarece situatiile neprevazute pot si ele sa exercite o influenta importanta asupra lor.

Principiile strategiei de dezvoltare durabila :

- ✓ **durabilitate**- conditii mai bune de trai pentru populatia defavorizata precum si un minim de conditii necesare pentru un trai decent, sanatatea si bunastarea tuturor;
- ✓ **competitivitate**- permite dezvoltarea economiei proprii in context regional, national si chiar international, promovarea unui sector privat productiv si competitiv;
- ✓ **sprijin financiar**- facilitarea accesului la o varietate de surse financiare pentru a satisface nevoile de investitii si dezvoltare;
- ✓ **o buna administrare**- reactia eficienta si efectiva la problemele comunitatii prin responsabilizarea autoritatilor locale si parteneriatul cu societatea civila.

Obiectivele strategiei de dezvoltare durabila:

1. sa directioneze comuna spre dezvoltare economica cu scopul de a crea mai multe locuri de munca;
2. sa dezvolte un proces comun de organizare pentru a stabili prioritatile comunitatii, strategia si actiunile sale;
3. sa sprijine autoritatile publice locale in prezentarea strategiilor financiare si de investitii;
4. sa determine eficientizarea managementului.

Strategia de dezvoltare durabila este caracterizata de cel putin sapte trasaturi care se recomanda managerilor de la nivel local responsabili cu acest domeniu.

Cele sapte caracteristici ale strategiei sunt: *imagine asupra viitorului, creativitate, flexibilitate, activitate, create pentru actiune, orientate spre schimbare, orientate spre castig viabil.*

Strategia de Dezvoltare Locala se adreseaza comunitatii locale, care si-a aratat interesul pentru obiectivele prezentei strategii si pe care le sustinem, asa cum reiese din consultarea prin chestionar a locuitorilor comunei.

Principalele obiective ale dezvoltarii durabile ale comunei Dobroteasa constau in:

1. dezvoltarea infrastructurii de baza a comunei;
2. protectia mediului;
3. intarirea coeziunii sociale si reducerea saraciei;
4. regenerare rurala.

Formularea strategiei porneste de la urmatoarele premise:

- ❖ sa imbunatateasca conditiile de viata ale populatiei comunei (locuinte si locuri de munca la standarde europene);
- ❖ sa ridice standardul calitativ al designului comunei, al constructiilor, serviciilor si al imaginii in general;
- ❖ sa ofere oportunitati pentru interventia sectorului privat in operatiunile comunei, fie sub forma investitiilor directe in proiecte izolate, fie sub forma parteneriatelor sau consultarilor permanente intre parteneri;
- ❖ sa permita o anumita flexibilitate de adaptare la inevitabilele schimbari ce au loc in comuna. De aceea, procesul de planificare trebuie sa fie creativ, participativ si anticipativ.

Conform premiselor de formulare a strategiei si a perspectivelor de dezvoltare a comunei Dobroteasa, conceptul strategic trebuie formulat astfel incat transpunerea sa intr-un plan strategic sa asigure un pachet de actiuni care vor conduce la cresterea economica, cresterea bazei de impozitare, crearea de locuri de munca si imbunatatirea calitatii mediului de viata al comunitatii.

Conceptul strategic de dezvoltare se traduce astfel printr-o dezvoltare economica datorata pozitiei geostrategice a comunei, determinata de atragerea de firme/activitati

economice/investitii. In acest sens, trebuie urmate doua puncte prioritare: cresterea gradului de atractivitate a comunei (prin imbunatatirea imaginii, a calitatii vietii, prin revitalizare rurala) si facilitati de atragere a firmelor private (prin investitii in infrastructura, oferta de terenuri si cladiri, servicii strategice, facilitati fiscale, etc.)

Avand in vedere ca o asezare rurala nu este un sistem inchis, iar realizarea celor cinci obiective generale se intemeiaza pe aplicarea unui management care sa conduca la dezvoltare si/sau regenerare rurala, politicile, planificarea strategica rurala, precum si realizarea programelor si proiectelor se vor face cu respectarea urmatoarelor principii:

- dezvoltarea durabila, astfel incat pe termen lung sa se produca schimbari majore de cultura si atitudine in ceea ce priveste utilizarea resurselor de catre populatie si operatorii de piata;
- intarirea capacitatii institutionale: prin management eficient, definirea serviciilor publice in raport cu resursele financiare actuale, cu obiectivele dezvoltarii durabile, precum si cu cerintele populatiei;
- twining rural (retea/network) in scopul schimbului de informatii intre localitati cu privire la utilizarea celor mai bune practici (in managementul rural sau managementul de proiect);
- realizarea programelor si proiectelor prin parteneriat public-privat;
- realizarea acelor programe si proiecte pe care sectorul privat nu le poate realiza;
- integrarea politicilor atat pe orizontala, pentru a se realiza un efect sinergic simultan intre sectoare, cat si pe verticala, avand in vedere corelarea si integrarea politicilor de dezvoltare a comunei cu politicile de dezvoltare ale judetului si ale regiunii din care face parte;
- managementul resurselor, ce presupune integrarea fluxurilor de resurse energetice, materiale, financiare si umane, precum si integrarea fluxurilor de resurse energetice si materiale intr-un ciclu natural;
- utilizarea mecanismelor de piata pentru a atinge tinta durabilitatii, respectiv emiterea de reglementari pentru eco-taxe si functionarea utilitatilor publice in sistem de piata, evaluarea investitiilor dupa criterii de mediu, luarea in considerare a problemelor de mediu la intocmirea bugetului local;
- descentralizarea managementului in sectorul energetic;

- design-ul durabil arhitectonic in temeiul caruia se stabilesc reguli privitoare la materialele de constructii, design-ul unei cladiri, bioclimatul, densitatea cladirilor intr-un areal, orientarea spatiala a cladirilor, „structuri verzi” in jurul cladirilor, microclimat, eficienta energetica;
- realizarea unui program sau proiect fara a afecta cultura unei comunitati, ori pentru a recupera mostenirea culturala a unei comunitati si/sau traditiile intregii comunitati locale;
- interzicerea multiplicarii serviciilor publice, daca acestea nu servesc unei nevoi locale;
- fixarea regulilor de utilizare rationala a terenurilor pentru toate proiectele de dezvoltare in baza planului de urbanism general, ca instrument de planificare spatiala;
- analiza capacitatii tehnice de executie;
- evaluarea eficientei utilizarii resurselor financiare si umane;
- evaluarea viabilitatii financiare a unui program sau proiect prin prisma veniturilor fiscale obtinute;
- identificarea nevoilor comunitatii locale si a prioritatilor acesteia;
- corespondenta intre lansarea unui program sau proiect si nevoile comunitatii;
- evaluarea nevoilor comunitatilor sarace si a capacitatii municipalitatii de a asigura accesul acestora la locuinta, locuri de munca si serviciile publice de baza;
- protectia mediului;
- realizarea unui program sau proiect in parteneriat cu sectorul privat, ori realizarea unui program sau proiect de catre sectorul privat, pentru a transfera costurile unei investitii, daca exista oportunitatea de a obtine profituri viitoare;
- asigurarea publicitatii informatiilor cu impact in investitii (informatii topografice, informatii statistice privind economia locala si regionala, regulamentul de urbanism, planul de urbanism general si planurile de urbanism zonal).

Principiile de realizare sau de reabilitare a unei zone de locuit potrivit planului de urbanism general, conform Agendei Habitat de la Istanbul-1996, sunt:

- ✓ planificarea unei intregi zone de locuit va fi integrata astfel incat sa cuprinda cladiri de locuit (individuale sau colective potrivit sistemului de design

arhitectonic), cladiri cu destinatie comerciala, parcuri, scoli si infrastructura edilitara necesara pentru nevoile zilnice ale locuitorilor;

- ✓ zona de locuit va contine o diversitate de cladiri;
- ✓ in situatia in care in zona sunt cladiri istorice (din patrimoniul national cultural), acestea vor fi reabilitate (fatada si interior), fara a afecta proiectul in baza caruia s-a construit. In nici un caz, aceste cladiri nu vor fi transformate sau demolate;
- ✓ zona de locuit va avea un centru care combina functiunile comerciale, cu cele civice, culturale si de agrement;
- ✓ zona va contine spatii deschise in forma de scuar, spatii de verdeata sau parcuri;
- ✓ spatiile deschise vor avea un design care sa incurajeze prezenta locuitorilor si pentru a intari relatiile in cadrul comunitatii sau comunitatilor din acea zona functionala;
- ✓ vor fi proiectate in mod generos spatiile pietonale si de circulatie cu bicicleta. Acestea vor fi exclusive in sit-ul istoric al comunei;
- ✓ terenurile naturale - forestiere, cu vegetatie florala sau cu luciu de apa vor fi pastrate pe cat posibil sau integrate in parcuri;
- ✓ comunitatile vor respecta regulile de conservare a resurselor si de reducere a deseurilor;
- ✓ comunitatile vor utiliza in mod rational resursele de apa;
- ✓ orientarea strazilor si plasamentul cladirilor vor contribui la cresterea eficientei energetice.

### **OBIECTIVE GENERALE**

Principalele obiective ale strategiei de dezvoltare locala a comunei Dobroteasa sunt:

- ❖ Asigurarea conditiilor pentru crearea unor activitati rentabile in zootehnie, agricultura in special cultura cireselor, visinilor si vitei de vie;
- ❖ Protejarea mediului prin conformarea progresiva cu standardele de mediu din Uniunea Europeana pe care Romania va trebui sa le atinga in totalitate;
- ❖ Optimizarea sistemului de sanatate si protectie sociala in comuna;
- ❖ Garantarea accesului neingradit al populatiei si al consumatorilor economici la infrastructura (apa, canalizare, distributie gaze, cai de transport, telefonie);

- ❖ Reabilitarea si modernizarea scolii conform standardelor europene;
- ❖ Luarea de masuri pentru excluderile sociale, a inlaturarii dezechilibrelor sociale si cresterea ratei de ocupare prin creerea de noi oportunitati investitionale.

## **OBIECTIVE SPECIFICE**

### **1. Agricultura si dezvoltare rurala**

#### **Agricultura**

- Prin utilizarea unor tehnici specifice agricole adaptate la normele europene se urmareste dezvoltarea durabila a agriculturii;
- Dezvoltarea unor ferme zootehnice si puncte de prelucrare si colectare a resurselor rezultate din domeniu care vor crea cresteri la veniturile bugetului local;
- Sustinerea producatorilor de a forma asociatii pentru a beneficia de oportunitatile care decurg din aceasta;
- Crearea conditiilor necesare aplicarii irigatiilor pe terenurile arabile din cadrul comunei;
- Profitabilizarea practicilor agricole pentru a facilita si productivitatea lucrarii aplicate pe terenurilor agricole;

### **2. Infrastructura si Mediu**

- Conservarea si intretinerea mediului natural;

#### **Transport**

- Modernizarea drumurilor comunale si a ulitelor satesti;
- Modernizarea sistemului rutier;
- Construirea si reabilitarea podurilor si podetelor;

#### **Utilitati**

- Realizarea retelei de alimentare cu gaz metan;
- Extinderea retelei de alimentare cu apa potabila;
- Lucrari de cadastru imobiliar intravilan, extravilan si reactualizare PUG;

- Dotari ale centrului de interventie rapida;
- Dotari ale administratiei locale;
- Dotarea cu utilaje si echipamente pentru serviciul de gospodarie comunala si salubritate;
- Lucrari de reabilitare a retelei de iluminat public in comuna;
- Montarea unui post de transformare electrica;
- Organizarea sistemului de colectare selectiva, a spatiului de depozitare temporara si transportul deseurilor;
- Realizarea retelei de canalizare si a statiei de epurare si tratare a apelor reziduale;
- Respectarea regulilor de folosire durabila a terenurilor din comuna conform planului de urbanism general, ca instrument de planificare spatiala;

### **Sanatate**

- Dezvoltarea infrastructurii de sanatate pentru a putea raspunde oricand cetatenilor care au nevoie de serviciile medicale in cazuri de urgenta;
- Educarea populatiei cu privire la accesarea serviciilor de sanatate la o perioada regulata de timp pentru prevenirea situatiilor de urgenta prin sustinerea si promovarea modului de viata sanatos;

### **Mediu**

- Organizarea sistemului de colectare selectiva, a spatiului de depozitare temporara si transportul deseurilor;
- Dotarea cu utilaje pentru serviciul de gospodarie comunala si salubritate;
- Crearea sistemelor specifice de management al deseurilor;
- Informarea locuitorilor comunei asupra consecintelor produse de deversarea apelor uzate in locuri neamenajate;
- Conservarea calitatii mediului pentru a preintampina consecintele negative asupra lui;
- Folosirea cu masura a resurselor de apa;
- Indepartarea deseurilor de pe domeniul public;
- Educarea populatiei din comuna pentru colectarea selectiva a deseurilor;
- Prevenirea alunecarilor de teren prin impadurirea terenurilor nerentabile;



### **3. Economie**

- Stimularea persoanelor care nu sunt incadrate in activitate prin crearea unor programe de ocupare a posturilor in comuna;
- Organizarea industriei durabile care sa nu deterioreze mediul;
- Economia productiva de venit la bugetul local;
- Dezvoltarea afacerilor prin crearea unor locatii specifice si promovarea produselor industriale si a serviciilor pe piata interna;

### **Comert si Servicii**

- Marirea numarului de intreprinderi mici si mijlocii pentru a oferi populatiei zonei o gama cat mai larga de servicii;

### **Mediu de afaceri**

- Dezvoltarea serviciilor si activitatilor productive din comuna de catre intreprinzatorilor locali;

### **4. Turism**

- Sustinerea actiunilor locale prin masuri eficiente de marketing;
- Practicarea unor produse variate turistice;
- Reabilitarea si conservarea capitalului turistic;
- Crearea parteneriatului public-privat in turism;
- Construirea unui complex turistic si de agrement in comuna;
- Dezvoltarea actiunilor de monitorizare si control in turism;

## **5. Educatie si cultura**

### **Invatamant**

- Dotarea cu mobilier a scolii si a gradinitei din comuna;
- Amenajarea si dotarea centre de joaca si recreere pentru copiii comunei;
- Accesul liber la sistemul educational performant, flexibil si adaptat conditiilor din mediul rural;
- Sustinerea permanenta a calitatii procesului de invatamant;
- Formarea continua a cetatenilor comunei prin cursuri de perfectionare;
- Crearea unei baze materiale capabile sa satisfaca nevoile legate de actul educational;
- Indrumarea scolarilor pentru formarea profesionala;

### **Cultura**

- Impartasirea obiceiurilor si traditiilor generatiilor viitoare;
- Modernizare camin cultural;

## **6. Resurse Umane**

### **Populatia**

- Crearea de conditii famililor tinere care doresc sa locuiasca in comuna;
- Aplicarea unui management corespunzator administrarii fortei de munca.

### **Piata muncii**

- Crearea unui numar suficient de locuri de munca care sa acopere un numar variat de domenii de activitate pentru satisfacerea nevoilor de trai;
- Sprijinirea persoanelor care se afla in somaj pentru a-si gasi un loc de munca.

## **V. PLANIFICAREA INVESTITIILOR**

### **1. CONSIDERATII GENERALE**

Planul Local de Actiune (PLA) este un instrument de planificare si implementare si contine un set de politici pe domenii de activitate ce se vor aplica intr-un termen determinat in scopul realizarii obiectivelor generale fixate intr-o strategie. Termenul de realizare a planului local de actiune trebuie sa corespunda termenului de 10-20 de ani, fixat pentru realizarea Strategiei Locale de Dezvoltare Durabila (SLDD).

Planul de actiune este procesul participativ de dezvoltare a unui plan relativ scurt, care utilizeaza resurse disponibile pentru a atinge obiective limitate, de obicei intr-o zona bine definita.

Periodic, PLA va fi revizuit, astfel incat tintele fixate sa tina cont de evolutia macroeconomica la nivel national, starea economiei la nivel regional si local, precum si de opiniile comunitatii locale cu privire la implementarea lui. Cu cat revizuirea se face la intervale mai scurte, cu atat marja de eroare in privinta evaluarii resurselor la un proiect este mai mica, avand in vedere ca, pe masura ce se inainteaza in timp, variabilele economice ce trebuie luate in calcul la o prognoza economica se multiplica.

Planul Local de Actiune pentru implementarea Strategiei Locale de Dezvoltare Durabila a comunei Dobroteasa, reprezinta un pachet de masuri si proiecte necesare schimbarii comunitatii locale pentru atingerea unor parametrii specifici societatii moderne, astfel ca durabilitatea sa devina punctul forte al acesteia.

Dimensiunile dezvoltarii actuale economice, sociale, de mediu si tehnologice au fost analizate in cadrul procesului de analiza-diagnostic din cadrul strategiei de dezvoltare, iar tintele-obiective strategice au fost creionate, fixandu-se cateva repere ca referinte pentru dezvoltarile ulterioare.

“Planul Local de Actiune”, prezinta principalele masuri si proiecte necesare fazei de planificare si implementare a dezvoltarii durabile, astfel: in procesul de dezvoltare sa poata fi evaluat continuu complexitatea factorilor SEMT (social-economic-mediu-tehnologic) prin indicatorii de dezvoltare durabila (dimensiuni ale durabilitatii) selectionati ca relevanti pentru comuna Dobroteasa. Utilitatea unui plan de actiune este data de amploarea si complexitatea

actiunilor ce trebuie executate pentru atingerea obiectivelor strategice definite in Strategia de Dezvoltare Durabila a comunei.

Pentru a realiza un management unitar sunt necesare 3 faze distincte astfel incat procesele necesare atingerii obiectivelor sa poata fi bine coordonate:

1. Planul de dezvoltare al Planului Local de Actiune (planificare activitatilor);
2. Planul de executare al Planului Local de Actiune (implementarea activitatilor);
3. Planul de monitorizare al Planului Local de Actiune (evaluarea activitatilor).

Pentru a asigura o dezvoltare coerenta a comunei Dobroteasa, suportul necesar trebuie sa fie asigurat de catre:

1. Administratia Locala (primaria) si Consiliului Local, care trebuie sa-si replanifice dezvoltarea institutionala pentru acordarea unui suport logistic complex necesar Planului Local de Actiune;
2. Comunitatea Locala - cetateni si organizatii, actorii principali ai dezvoltarii locale, prin atitudine si participare activa;
3. Mediul de afaceri - firme si institutii finantatoare, drept suport financiar si logistic (informatii si tehnologii moderne).

## **2. PRINCIPII SI CONDITII**

Pentru realizarea Planului Local de Actiune, primaria comunei Dobroteasa, ca autoritate publica locala, trebuie sa-si intareasca capacitatea institutionala la toate nivelele de decizie si executie, aceasta presupune atragerea si furnizarea de resurse financiare suficiente si mobilizarea resurselor umane, identificarea celor mai eficiente mecanisme de comunicare, dar si analiza cadrului administrativ de alocare a responsabilitatilor.

Rezolvarea problemelor curente, cat si a celor de ce vor apare in viitor depinde in foarte mare masura de gradul de competenta al conducerii administratiei publice locale.

Materializarea capacitatii institutionale este un proces de durata in care administratia publica trebuie sa actioneze pentru schimbarea radicala a atitudinii functionarului public fata de accesul cetatenilor la activitatea administratiei.

In acest sens o principala preocupare a primariei comunei Dobroteasa a fost de armonizare a procedurilor administrative cu cele ale Uniunii Europene.

In ceea ce priveste relatia cu cetateanul, primaria comunei a demarat un amplu proces de consultare a opiniei cetetenilor, cu privire la obiectivele strategice din perioada 2014-2020.

### **3. OBIECTIVE GENERALE**

Principalele obiective ale strategiei de dezvoltare locala a comunei Dobroteasa sunt:

- ✓ Asigurarea accesului neingradit la infrastructura (apa, distributie gaze si canalizare) a tuturor locuitorilor si al consumatorilor economici din comuna;
- ✓ Reabilitarea si modernizarea in conformitate cu necesitatile si standarde europene a scolii;
- ✓ Optimizarea si dezvoltarea infrastructurii de transport, telecomunicatii si energie;
- ✓ Protejarea mediului prin conformarea progresiva cu standardele de mediu din Uniunea Europeana pe care Romania va trebui sa le atinga in totalitate;
- ✓ Garantarea conditiilor pentru crearea unor activitati rentabile in zootehnie si agricultura;
- ✓ Combaterea excluderii si dezechilibrelor sociale prin crearea de noi oportunitati investitionale.

### **4. CONSOLIDAREA CAPACITATII INSTITUTIONALE A PRIMARIEI**

Conditiiile care stau la baza unei dezvoltari social - economice rapide sunt sustinerea si participarea activa, respectarea legilor si onorarea obligatiilor primariei comunei, precum si implicarea cetatenilor la luarea deciziilor in ceea ce priveste rezolvarea propriilor probleme.

Primaria, fiind o interfata intre cetatean si institutiile statului, trebuie sa elaboreze si sa dezvolte un sistem de administrare bazat pe promovarea autonomiei locale reale si consolidarea cadrului institutional.

*Activitatea publica locala va fi orientata spre:*

- Sprijinirea dezvoltarii comunitatii in scopul rezolvarii tuturor problemelor comunei;

- Sustinerea dezvoltarii infrastructurii prioritare pentru comunitate (aprovizionarea cu apa, gaze naturale, energie electrica, etc.);
- Sporirea responsabilitatii persoanelor cu functii de raspundere pentru depasirea limitelor stabilite de cheltuieli si utilizarea neeconomica a alocatiilor bugetare;
- Controlarea stricta a bugetului local si distribuirea lui in mod eficient;
- Ajustarea in continuare a cheltuielilor bugetare la posibilitatile reale de acumulare a veniturilor la buget.

***Eficientizarea gestionarii mijloacelor publice, prin:***

- Organizarea de licitatii pentru achizitionarea de marfuri, lucrari si servicii pentru necesitatile institutiilor bugetare din banii publici;
- Reducerea cresterii volumului de cheltuieli, inclusiv prin reducerea numarului de personal angajat in institutiile bugetare, acolo unde este cazul;
- Reevaluarea intregului sistem de servicii publice si transmiterea unor activitati catre sfera privata.

***Consolidarea finantelor publice:***

- Asigurarea cu surse financiare a masurilor pentru satisfacerea necesitatilor social-economice si culturale ale populatiei, pentru dezvoltarea comunei;
- Intreprinderea unor masuri concrete pentru acumularea veniturilor proprii si mentinerea echilibrului bugetar;
- Constituirea de fonduri extrabugetare pentru sustinerea unor programe de interes local;
- Sustinerea dezvoltarii antreprenoriatului ca motor de crestere a economiei de piata.

***Stabilirea si promovarea parteneriatului:***

- Sprijinirea organizatiilor nonguvernamentale;
- Participarea la proiecte investitionale comune cu sectorul economic in domeniile social, cultural si de mediu.

Consolidarea managementului administratiei publice locale consta in:

**a. Dezvoltarea managementul resurselor umane**

- Preocuparea primariei comunie Dobroteasa pentru pregatirea continua a functionarilor publici pe domeniile prioritare dezvoltarii comunei.

**b. Dezvoltarea nivelului de pregatire profesionala**

- Stabilirea necesitatilor si oportunitatilor de instruire;

- Corelarea necesitatilor cu potentialul uman existent;
- Stabilirea unui sistem de training adecvat.

#### **c. Folosirea eficienta a resurselor umane**

- Stabilirea regulamentului de organizare si functionare a personalului si a regulamentului de ordine interioara;
- Personalul trebuie sa lucreze in domenii de activitate bine definite.

#### **d. Cresterea responsabilitatii si a independentei profesionale**

- Responsabilitate functionarilor publici in conformitate cu prevederile legale;
- Constientizarea importantei activitatii fiecarui angajat;
- Transparenta functionarii sistemului institutional pentru fiecare angajat;
- Acordarea de stimulente financiare in functie de eficienta si competitivitatea activitatilor depuse.

#### **e. Schimbarea de fond a raportului dintre administratie si cetatean**

- Serviciul public trebuie sa fie orientat in folosul cetateanului;
- Eliminarea blocajelor birocratice cu care sunt confruntati cetatenii si agentii economici;
- Intarirea si extinderea cadrului de participare a societatii civile la procesul decizional;
- Crearea unei strategii de comunicare operativa cu cetatenii;
- Implementarea unui sistem de management al calitatii.

#### **f. Realizarea unui sistem de monitorizare a calitatii serviciilor publice**

- Administrarea eficienta a banilor publici;
- Dezvoltarea comunei prin atragerea de proiecte si programe cu finantare nerambursabila;
- Cheltuirea eficienta a veniturilor.

#### **g. Dezvoltarea managementul informatiilor**

- Corelarea si integrarea bazelor de date din institutie;
- Analizarea nevoilor in domeniul software.

## **VI. ALOCARE FINANCIARA**

Oricat de interesanta si de novatoare este realizarea unui proiect, un manager este interesat, in cele din urma, de aspectele financiare ale proiectului in care se implica. Din acest motiv, trebuie acordata toata atentia documentelor referitoare la aspectele financiare ale proiectului prezentate prin intermediul studiului de fezabilitate si proiectului tehnic (evolutia estimata a veniturilor si cheltuielilor pentru urmatoarea perioada de timp - de regula urmatoorii cativa ani, indicatori de rentabilitate etc.).

Un element cheie al oricarui proiect il reprezinta modul de satisfacere al nevoilor comunitatii locale.

Volumul cheltuielilor trebuie previzionat cu atentie si monitorizat pe tot parcursul derularii proiectului. Cheltuielile pe care urmeaza sa se efectueze in vederea realizarii proiectului nu vor avea o structura omogena si, din acest motiv, trebuie sa se faca distinctia intre diferitele destinatii ale resurselor de care dispune primaria.

O prima distinctie importanta este cea dintre cheltuielile initiale – care vor fi efectuate pentru a pune in miscare noul proiect – si cele aferente realizarii efective a proiectului.

Primele trebuie efectuate de regula o singura data, in perioada initiala. Cea de-a doua categorie de cheltuieli va avea un nivel mai stabil in timp, dar este si mai indepartata in timp fata de momentul intocmirii studiului de fezabilitate si/sau proiectului tehnic.

Este foarte important sa existe un grafic al celor doua categorii de cheltuieli si sa se determine cu precizie momentul in care proiectul sa se realizeze.

In cazul in care acest moment este mai indepartat in realitate decat s-a presupus initial, s-ar putea ca rentabilitatea proiectului sa nu mai fie cea scontata. Atunci cand se previzioneaza cheltuielile cu activitatea curenta, va trebui sa se determine si marimea resurselor necesare.

Un volum prea mare va tine resurse immobilizate in mod inutil, in timp ce un volum prea redus creeaza riscul unor intreruperi fortate ale realizarii proiectului. Va trebui sa se poata justifica nivelul pentru care s-a optat.

Datele referitoare la veniturile si cheltuielile previzionate vor da o imagine asupra rentabilitatii proiectului. In aprecierea acestei rentabilitati este bine sa se evalueze cum vor arata rezultatele in cazul in care apar evenimente neprevazute.

De aceea s-a stabilit ca planificarea strategica din punct de vedere financiar este greu de realizat datorita schimbarilor legislatiei. Din aceeaasi cauza, bugetul local pe urmatoorii 6 ani nu se poate exprima exact.



Repartizarea veniturilor arata gradul mare de dependenta fata de bugetul de stat si necesitatea alocarii unor sume care sa permita macar asigurarea unui buget minim de functionare.

## **VII. DESCRIEREA PARTENERIATULUI IN PROCESUL DE PROGRAMARE STRATEGICA**

In conformitate cu principiul european al parteneriatului, in procesul de elaborare a PND 2014-2020, pe langa autoritatile publice trebuie consultati si parteneri neguvernamentali reprezentativi: organisme regionale, syndicate, patronate, institutii de cercetare si invatamant superior, organizatii neguvernamentale etc. Consultarile parteneriale au loc in cadrul structurilor parteneriale constituite pentru elaborarea PND privind elaborarea in parteneriat a Planului National de Dezvoltare.

Documentele Consultative pentru PND 2014-2020 se dezbat si se avizeaza in cadrul **Comitetului Interinstitutional pentru elaborarea PND (CIP)**, structura parteneriala la nivel national formata din reprezentanti la nivel de decizie ai ministerelor, altor institutii publice centrale, Agentiilor pentru Dezvoltare Regionala (ADR), institutelor de cercetare si institutiilor de invatamant superior, precum si din reprezentanti ai partenerilor economici si sociali.

Informarea si promovarea privind Planul National de Dezvoltare si Fondurile Structurale si de Coeziune (inclusiv diseminarea informatiei pe Internet) a reprezentat de asemenea o componenta fundamentala in cadrul procesului de elaborare a PND 2014-2020.

### **Structura parteneriatelor**

**Complementaritate:** actiunile comunitare trebuie sa fie complementare sau sa contribuie la operatiunile nationale corespondente.

**Parteneriat:** actiunile Comunitare trebuie realizate printr-o stransa consultare intre Comisie si Statele Membre, impreuna cu autoritati si organisme numite de Statele Membre, cum ar fi autoritati regionale si locale, parteneri economici si sociali. Parteneriatul trebuie sa acopere pregatirea, finantarea, monitorizarea si evaluarea asistentei financiare. Statele Membre trebuie sa asigure asocierea partenerilor relevanti la diferite stadii ale programarii.

**Subsidiaritate:** fondurile nu sunt direct alocate proiectelor alese de Comisie. Principalele prioritati ale programului de dezvoltare sunt definite de autoritati nationale/regionale in cooperare cu Comisia, dar alegerea proiectelor si managementul lor sunt sub responsabilitatea exclusiva a autoritatilor nationale si regionale.

**Additionalitate** - Ajutorul Comunitar nu poate inlocui cheltuieli publice sau altele echivalente ale Statelor Membre. Bugetele Programului pot include atat fonduri UE cat si fonduri nationale din surse publice sau private.

**Compatibilitate** - Operatiunile finantate de fonduri trebuie sa fie in conformitate cu prevederile Tratatului UE, precum si cu politicile si actiunile UE, inclusiv regulile privind concurenta, achizitiile publice, protectia mediului, eliminarea inegalitatilor, promovarea egalitatii intre barbati si femei.

**Multianualitate:** - Actiunea comuna a Comunitatii si Statelor Membre trebuie sa fie implementata pe o baza multianuala printr-un proces de organizare, luare de decizii si finantare bazat pe formularea de strategii integrate si coerente multi-anuale si definirea de obiective concrete.

**Concentrare:** - Fondurile sunt concentrate pe cateva obiective prioritare; de fapt, o mare parte a acestora acopera un numar limitat de zone, care au nevoie de sprijin pentru dezvoltarea lor, iar resursele ramase sunt dedicate anumitor grupuri sociale care se confrunta cu dificultati in toata Uniunea Europeana, fara a satisface criteriile geografice speciale.

**Anexa 1**

**PORTOFOLIUL DE PROIECTE**

**1. DRUMURI COMUNALE**

INFORMATII GENERALE DESPRE PROIECT

1.	Regiunea	REGIUNEA SUD-VEST OLTENIA	
2.	Titlul proiectului	<b>Realizarea si modernizarea drumurilor locale in comuna Dobroteasa, judetul Olt</b> - <b>Drumuri comunale</b> - <b>Ulite satesti</b>	
3.	Domeniul acoperit de proiect	INFRASTRUCTURA DE TRANSPORT	
4.	Localizarea proiectului	JUDETUL: OLT LOCALITATEA: DOBROTEASA	
5.	Durata proiectului	1-6ANI	
6.	Grupurile/Zonele tinta	- locuitorii comunei Dobroteasa; - participantii la traficul rutier care tranziteaza comuna; - potentialii investitori;	
7.	Institutia responsabila cu implementarea proiectului	- CONSILIUL LOCAL	
8.	Coordonatele de contact ale beneficiarului proiectului	LOCALITATE: JUDET: COD POSTAL: TELEFON: FAX:	DOBROTEASA OLT 237145 0249-469.005 0249-469.005

DESCRIEREA PROIECTULUI

1.	Obiectivele proiectului	Asigurarea accesului neingradit al locuitorilor, turistilor si consumatorilor economici la infrastructura de baza. Modernizarea drumurilor comunale si a ulitelor satesti vor avea efecte benefice asupra dezvoltarii economice viitoare a comunei prin conectarea diferitelor zone la drumurile locale, imbunatatirea legaturilor rutiere cu comunele invecinate si cu satele componente. Va deveni o zona de interes atat pentru investitori cat si pentru turistii care tranziteaza comuna.
2.	Rezultatele obtinute	<ul style="list-style-type: none"> <li>✓ Reabilitarea si consolidarea retelei de drumuri locale;</li> <li>✓ Accesul populatiei la locuri de munca, servicii medicale, educatie, cultura, recreere;</li> <li>✓ Consolidarea terenurilor afectate de alunecari;</li> <li>✓ Fluidizarea transportului de marfuri cu impact direct asupra dezvoltarii economice teritoriale echilibrate.</li> </ul>
3.	Principalele activitati din proiect	Elaborarea proiectului tehnic Aprobarea inceperii proiectului

		Pregatirea si depunerea cererii de finantare Contractarea proiectului Organizarea licitatiilor Monitorizare, evaluare, control Auditul proiectului
4.	Justificarea proiectului: nevoi indentificate in Regiune/Localitate	Proiectul este cuprins ca obiectiv in Strategia de Dezvoltare Locala pe perioada 2014-2020. Majoritatea locuitorilor sunt de acord cu implementarea proiectului in comuna lor.

#### STADIUL PROIECTULUI

1.	Stadiul pregatirii proiectului	
----	--------------------------------	--

#### COSTUL PROIECTULUI SI PLANUL FINANCIAR

1.	Costul total al proiectului estimativ, Euro (fara TVA)	
----	--	--

## 2. RETEA DE CANALIZARE SI STATIE DE EPUARE SI TRATAREA A APELOR REZIDUALE

### INFORMATII GENERALE DESPRE PROIECT

1.	Regiunea	REGIUNEA SUD-VEST OLTENIA	
2.	Titlul proiectului	<b>Realizare retea publica de canalizare a apelor uzate menajere si statie de epurare in comuna Dobroteasa, judetul Olt</b>	
3.	Domeniul acoperit de proiect	INFRASTRUCTURA CANALIZARE	
4.	Localizarea proiectului	JUDETUL: OLT LOCALITATEA: DOBROTEASA	
5.	Durata proiectului	1-6ANI	
6.	Grupurile/Zonele tinta	- locuitorii comunei Dobroteasa; - potentialii investitori;	
7.	Institutia responsabila cu implementarea proiectului	- CONSILIUL LOCAL	
8.	Coordonatele de contact ale beneficiarului proiectului	LOCALITATE: JUDET: COD POSTAL: TELEFON: FAX:	DOBROTEASA OLT 237145 0249-469.005 0249-469.005

### DESCRIEREA PROIECTULUI

1.	Obiectivele proiectului	<p>Realizarea retelei de canalizare va conduce la reducerea impactului asupra calitatii factorilor de mediu datorat deficientelor in cadrul sistemului de colectare si epurare a apelor uzate menajere la nivelul localitatii. Realizarea statiei de epurare si tratare a apelor reziduale reprezinta un lucru primordial in dezvoltarea societatii actuale, localitatea se va integra astfel in limitele de poluare admise de Uniunea Europeana, principalii beneficiari fiind locuitorii aceste zone. Se va imbunatati calitatea vietii si vor fi diminuati factorii cu un grad ridicat de risc pentru sanatatea populatiei.</p> <p>Zona va deveni mai atractiva pentru investitori, iar activitatea acestora va genera venituri suplimentare la bugetul local. Proiectul va avea un impact social si economic direct asupra comunitatii, prin existenta unor resurse financiare pentru finantarea si dezvoltarea unor activitati in domeniul sanatatii, invatamantului, culturii.</p>
2.	Rezultatele obtinute	<ul style="list-style-type: none"> <li>✓ accesul populatiei la infrastructura edilitara;</li> <li>✓ scaderea factorilor de risc pentru sanatatea populatiei;</li> <li>✓ imbunatatirea conditiilor de viata a populatiei comunei;</li> <li>✓ scaderea factorului de poluare;</li> <li>✓ reducerea efectelor unor riscuri naturale, cum ar fi</li> </ul>

		inundatiile; ✓ atragerea de investitori; ✓ dezvoltarea de locuri de munca.
3.	Principalele activitati din proiect	Elaborarea proiectului tehnic Aprobarea inceperii proiectului Pregatirea si depunerea cererii de finantare Contractarea proiectului Organizarea licitatiilor Monitorizare, evaluare, control Auditul proiectului
4.	Justificarea proiectului: nevoi indentificate in Regiune/Localitate	Proiectul este cuprins ca obiectiv in Strategia de Dezvoltare Locala pe perioada 2014-2020. Majoritatea locuitorilor sunt de acord cu implementarea proiectului in comuna lor.

#### STADIUL PROIECTULUI

1.	Stadiul pregatirii proiectului	
----	--------------------------------	--

#### COSTUL PROIECTULUI SI PLANUL FINANCIAR

1.	Costul total al proiectului estimativ, EUR (fara TVA)	
----	---	--

### 3. RETEA DE GAZ

#### INFORMATII GENERALE DESPRE PROIECT

1.	Regiunea	REGIUNEA SUD-VEST OLTENIA	
2.	Titlul proiectului	<b>Realizare retea de alimentare cu gaze naturale in comuna Dobroteasa, judetul Olt</b>	
3.	Domeniul acoperit de proiect	INFRASTRUCTURA - GAZ	
4.	Localizarea proiectului	JUDETUL: OLT LOCALITATEA: DOBROTEASA	
5.	Durata proiectului	1-6ANI	
6.	Grupurile/Zonele tinta	- locuitorii comunei Dobroteasa; - potentialii investitori;	
7.	Institutia responsabila cu implementarea proiectului	- CONSILIUL LOCAL	
8.	Coordonatele de contact ale beneficiarului proiectului	LOCALITATE: JUDET: COD POSTAL: TELEFON: FAX:	DOBROTEASA OLT 237145 0249-469.005 0249-469.005

#### DESCRIEREA PROIECTULUI

1.	Obiectivele proiectului	Realizarea retelei de alimentare cu gaz metan va avea ca efect reducerea substantiala a costurilor de transport, precum si a cheltuielilor de subzistenta a locuitorilor comunei. Se vor eficientiza activitatile gospodaresti si cele de productie desfasurate pe raza localitatii si se va oferi astfel un grad ridicat de civilizatie pentru cetatenii comunei. Se va facilita astfel si accesul populatiei la centralele termice.
2.	Rezultatele obtinute	<ul style="list-style-type: none"> <li>✓ accesul populatiei la infrastruktura edilitara;</li> <li>✓ scaderea factorilor de risc pentru sanatatea populatiei;</li> <li>✓ imbunatatirea conditiilor de viata a populatiei comunei;</li> <li>✓ scaderea factorului de poluare;</li> <li>✓ atragerea de investitori;</li> <li>✓ dezvoltarea de locuri de munca.</li> </ul>
3.	Principalele activitati din proiect	Elaborarea studiului de fezabilitate Elaborarea proiectului tehnic Aprobarea inceperii proiectului Pregatirea si depunerea cererii de finantare Contractarea proiectului Organizarea licitatiilor Monitorizare, evaluare, control Auditul proiectului



4.	Justificarea proiectului: nevoi indentificate in Regiune/Localitate	Proiectul este cuprins ca obiectiv in Strategia de Dezvoltare Locala pe perioada 2014-2020. Majoritatea locuitorilor sunt de acord cu implementarea proiectului in comuna lor.
----	---	--

#### STADIUL PROIECTULUI

1.	Stadiul pregatirii proiectului	-
----	--------------------------------	---

#### PROIECTULUI SI PLANUL FINANCIAR

1.	Costul total al proiectului estimativ, EUR (fara TVA)	
----	---	--

#### 4. MODERNIZARE SISTEM RUTIER

##### INFORMATII GENERALE DESPRE PROIECT

1.	Regiunea	REGIUNEA SUD-VEST OLTENIA	
2.	Titlul proiectului	<b>Modernizare si intretinere sistem rutier, comuna Dobroteasa, judetul Olt</b>	
3.	Domeniul acoperit de proiect	INFRASTRUCTURA	
4.	Localizarea proiectului	JUDETUL: OLT LOCALITATEA: DOBROTEASA	
5.	Durata proiectului	1-6ANI	
6.	Grupurile/Zonele tinta	- locuitorii comunei Dobroteasa; - participantii la traficul rutier care tranziteaza comuna; - potentialii investitori;	
7.	Institutia responsabila cu implementarea proiectului	- CONSILIUL LOCAL	
8.	Coordonatele de contact ale beneficiarului proiectului	LOCALITATE: JUDET: COD POSTAL: TELEFON: FAX:	DOBROTEASA OLT 237145 0249-469.005 0249-469.005

##### DESCRIEREA PROIECTULUI

1.	Obiectivele proiectului	Asigurarea accesului neingradit al locuitorilor, turistilor si consumatorilor economici la infrastructura de baza si asigurarea conditiilor la standarde europene.
2.	Rezultatele obtinute	<ul style="list-style-type: none"> <li>✓ Modernizarea sistemului rutier;</li> <li>✓ imbunatatirea conditiilor de viata a populatiei comunei;</li> <li>✓ revigorarea mediului comunei;</li> <li>✓ crearea de noi locuri de munca;</li> </ul>
3.	Principalele activitati din proiect	Elaborarea studiului de fezabilitate Elaborarea proiectului tehnic Aprobarea inceperii proiectului Pregatirea si depunerea cererii de finantare Contractarea proiectului Organizarea licitatiilor Monitorizare, evaluare, control Auditul proiectului
4.	Justificarea proiectului: nevoi indentificate in Regiune/Localitate	Proiectul este cuprins ca obiectiv in Strategia de Dezvoltare Locala pe perioada 2014-2020. Majoritatea locuitorilor sunt de acord cu implementarea proiectului in comuna lor.

STADIUL PROIECTULUI

1.	Stadiul pregatirii proiectului	-
----	--------------------------------	---

COSTUL PROIECTULUI SI PLANUL FINANCIAR

1.	Costul total al proiectului estimativ, EUR (fara TVA)	
----	---	--

## 5. EXTINDERE, REABILITARE, MODERNIZARE SISTEM DE ALIMENTARE CU APA

### INFORMATII GENERALE DESPRE PROIECT

1.	Regiunea	REGIUNEA SUD-VEST OLTENIA	
2.	Titlul proiectului	<b>Extinderea, modernizarea, reabilitarea sistemului de alimentare cu apa potabila in comuna Dobroteasa, judetul Olt</b>	
3.	Domeniul acoperit de proiect	INFRASTRUCTURA ALIMENTARE APA	
4.	Localizarea proiectului	JUDETUL: OLT LOCALITATEA: DOBROTEASA	
5.	Durata proiectului	1-6ANI	
6.	Grupurile/Zonele tinta	- locuitorii comunei Dobroteasa; - potentialii investitori;	
7.	Institutia responsabila cu implementarea proiectului	- CONSILIUL LOCAL	
8.	Coordonatele de contact ale beneficiarului proiectului	LOCALITATE: JUDET: COD POSTAL: TELEFON: FAX:	DOBROTEASA OLT 237145 0249-469.005 0249-469.005

### DESCRIEREA PROIECTULUI

1.	Obiectivele proiectului	<ul style="list-style-type: none"> <li>✓ Acoperirea necesarului si satisfacerea cerintelor de apa ale populatiei;</li> <li>✓ Utilizarea eficienta a resurselor de apa;</li> <li>✓ Asigurarea serviciilor de apa la tarife accesibile;</li> </ul> Asigurarea calitatii corespunzatoare a apei potabile in toata comuna.	
2.	Rezultatele obtinute	<ul style="list-style-type: none"> <li>✓ imbunatatirea conditiilor de viata a populatiei comunei;</li> <li>✓ reducerea poluarii;</li> <li>✓ reducerea factorilor de risc pentru sanatatea populatiei;</li> <li>✓ atragerea de investitori;</li> <li>✓ dezvoltarea de locuri de munca;</li> <li>✓ reducerea riscului inundatilor asupra suprafetelor agricole si localitatilor;</li> <li>✓ diminuarea riscurilor provocate de catre seceta prin crearea si utilizarea sistemului de irigatii;</li> <li>✓ diminuarea fenomenelor de eroziune si degradare a terenurilor.</li> </ul>	
3.	Principalele activitati din proiect	Elaborarea studiului de fezabilitate Elaborarea proiectului tehnic Aprobarea inceperii proiectului Pregatirea si depunerea cererii de finantare Contractarea proiectului	

		Organizarea licitatiilor Monitorizare, evaluare, control Auditul proiectului
4.	Justificarea proiectului: nevoi indentificate in Regiune/Localitate	Proiectul este cuprins ca obiectiv in Strategia de Dezvoltare Locala pe perioada 2014-2020. Majoritatea locuitorilor sunt de acord cu implementarea proiectului in comuna lor.

**STADIUL PROIECTULUI**

1.	Stadiul pregatirii proiectului	-
----	--------------------------------	---

**COSTUL PROIECTULUI SI PLANUL FINANCIAR**

1.	Costul total al proiectului estimativ, EUR (fara TVA)	
----	---	--

## 6. MODERNIZAREA SI DOTAREA CU MOBILIER A SCOLILOR SI GRADINITELOR

### INFORMATII GENERALE DESPRE PROIECT

1.	Regiunea	REGIUNEA SUD-VEST OLTENIA	
2.	Titlul proiectului	<b>Modernizare cladiri, si achizitie mobilier si material didactic in vederea imbunatatirii conditiilor de invatamant la nivelul comunei Dobroteasa, judetul Olt</b>	
3.	Domeniul acoperit de proiect	SERVICII PUBLICE - INVATAMANT	
4.	Localizarea proiectului	JUDETUL: OLT LOCALITATEA: DOBROTEASA	
5.	Durata proiectului	1-6ANI	
6.	Grupurile/Zonele tinta	viitorii si actualii scolari si prescolari din comuna Dobroteasa;	
7.	Institutia responsabila cu implementarea proiectului	- CONSILIUL LOCAL	
8.	Coordonatele de contact ale beneficiarului proiectului	LOCALITATE: JUDET: COD POSTAL: TELEFON: FAX:	DOBROTEASA OLT 237145 0249-469.005 0249-469.005

### DESCRIEREA PROIECTULUI

1.	Obiectivele proiectului	Necesitatea urgenta a unor investitii responsabile intr-o educatie de inalta calitate, accesibila tuturor copiilor.
2.	Rezultatele obtinute	<ul style="list-style-type: none"> <li>✓ Asigurarea calitatii procesului de invatamant;</li> <li>✓ Accesul la educatie gratuit a tuturor copiilor comunei;</li> <li>✓ Adaptarea la nevoile determinate de dorinta de a imbunatati gradul si calitatea ocuparii fortei de munca;</li> <li>✓ Cresterea competentelor profesionale in randul tinerilor;</li> <li>✓ Rezolvarea problemelor de dezvoltare cu care atat scolarii cat si prescolarii se confrunta, prin intermediul unor activitati educativ-recreative.</li> </ul>
3.	Principalele activitati din proiect	Elaborare studiu de fezabilitate Elaborarea proiectului tehnic Aprobarea inceperii proiectului Pregatirea si depunerea cererii de finantare Contractarea proiectului Organizarea licitatiilor Monitorizare, evaluare, control Auditul proiectului
4.	Justificarea proiectului: nevoi indentificate in	Proiectul este cuprins ca obiectiv in Strategia de Dezvoltare Locala pe perioada 2014-2020.

	Regiune/Localitate	Majoritatea locuitorilor sunt de acord cu implementarea proiectului in comuna lor.
--	--------------------	--

#### STADIUL PROIECTULUI

1.	Stadiul pregatirii proiectului	-
----	--------------------------------	---

#### COSTUL PROIECTULUI SI PLANUL FINANCIAR

1.	Costul total al proiectului estimativ, EUR (fara TVA)	
----	---	--

## 7. ORGANIZAREA SISTEMULUI DE COLECTARE SELECTIVA, A SPATIULUI DE DEPOZITARE TEMPORARA SI TRANSPORTUL DESEURILOR

### INFORMATII GENERALE DESPRE PROIECT

1.	Regiunea	REGIUNEA SUD-VEST OLTENIA	
2.	Titlul proiectului	<b>Membru in Asociatia de Dezvoltare Intercomunitara “OLT-ECO” constituita pentru implementarea proiectului “Sistem integrat de management al deeurilor solide in judetul Olt”</b> <b>Institutia responsabila, Consiliul Judetean Olt</b>  <b>Dotare cu utilaje si echipamente pentru serviciul de gospodarire comunală si salubritate ( masina de colectare, pubele)</b>	
3.	Domeniul acoperit de proiect	MEDIU	
4.	Localizarea proiectului	JUDETUL: OLT LOCALITATEA: DOBROTEASA	
5.	Durata proiectului	1-6 ANI	
6.	Grupurile/Zonele tinta	- locuitorii comunei Dobroteasa; - potentialii investitori; - agentii economici; - institutiile publice;	
7.	Institutia responsabila cu implementarea proiectului	- CONSILIUL JUDETEAN	
8.	Coordonatele de contact ale beneficiarului proiectului	LOCALITATE: JUDET: COD POSTAL: TELEFON: FAX:	DOBROTEASA OLT 237145 0249-469.005 0249-469.005

### DESCRIEREA PROIECTULUI

1.	Obiectivele proiectului	<ul style="list-style-type: none"> <li>✓ Eliminarea materialelor periculoase/toxice din volumul deeurilor si reducerea poluarii din mediului ambiant;</li> <li>✓ scaderea costurilor de colectare, transport si depozitare;</li> <li>✓ conservarea si protejarea resurselor naturale;</li> <li>✓ eliminarea materialelor periculoase din volumul total de deeur;</li> </ul> Transportul trebuie sa aiba dotarea tehnica si personal corespunzator pentru interventie.
2.	Rezultatele obtinute	<ul style="list-style-type: none"> <li>✓ imbunatatirea conditiilor de viata ale cetatenilor;</li> <li>✓ promovarea calitatii si eficientei activitatilor de salubritate;</li> <li>✓ dezvoltarea durabila a serviciilor;</li> </ul>



		✓ protectia mediului inconjurator.
3.	Principalele activitati din proiect	Elaborare studiu de fezabilitate Elaborarea proiectului tehnic Aprobarea inceperii proiectului Pregatirea si depunerea cererii de finantare Contractarea proiectului Organizarea licitatiilor Monitorizare, evaluare, control Auditul proiectului
4.	Justificarea proiectului: nevoi indentificate in Regiune/Localitate	Proiectul este cuprins ca obiectiv in Strategia de Dezvoltare Locala pe perioada 2014-2020. Majoritatea locuitorilor sunt de acord cu implementarea proiectului in comuna lor.

#### STADIUL PROIECTULUI

1.	Stadiul pregatirii proiectului	-
----	--------------------------------	---

#### COSTUL PROIECTULUI SI PLANUL FINANCIAR

1.	Costul total al proiectului estimativ, EUR (fara TVA)	-
----	---	---

## 8. CAMIN CULTURAL

### INFORMATII GENERALE DESPRE PROIECT

1.	Regiunea	REGIUNEA SUD-VEST OLTENIA	
2.	Titlul proiectului	<b>Realizare, reabilitare si dotare camin cultural in comuna Dobroteasa, judetul Olt</b>	
3.	Domeniul acoperit de proiect	CULTURA	
4.	Localizarea proiectului	JUDETUL: OLT LOCALITATEA: DOBROTEASA	
5.	Durata proiectului	1-6 ANI	
6.	Grupurile/Zonele tinta	- locuitorii comunei Dobroteasa; - potentialii investitori; - agentii economici; - institutiile publice;	
7.	Institutia responsabila cu implementarea proiectului	- CONSILIUL LOCAL	
8.	Coordonatele de contact ale beneficiarului proiectului	LOCALITATE: JUDET: COD POSTAL: TELEFON: FAX:	DOBROTEASA OLT 237145 0249-469.005 0249-469.005

### DESCRIEREA PROIECTULUI

1.	Obiectivele proiectului	Realizarea, reabilitarea caminelui cultural si dotarea acestuia corespunzatoare; ✓ regenerarea mediului cultural si a valorilor acestuia.
2.	Rezultatele obtinute	✓ imbunatatirea conditiilor de viata a populatiei comunei; ✓ revigorarea mediului cultural al comunei ✓ cresterea consumului de cultura in randul locuitorilor comunei ✓ atragerea de investitori ✓ crearea de locuri de munca
3.	Principalele activitati din proiect	Elaborarea proiectului tehnic Aprobarea inceperii proiectului Pregatirea si depunerea cererii de finantare Contractarea proiectului Organizarea licitatiilor Monitorizare, evaluare, control Auditul proiectului
4.	Justificarea proiectului: nevoi indetificate in Regiune/Localitate	Proiectul este cuprins ca obiectiv in Strategia de Dezvoltare Locala pe perioada 2014-2020. Majoritatea locuitorilor sunt de acord cu implementarea proiectului in comuna lor.

STADIUL PROIECTULUI

1.	Stadiul pregatirii proiectului	
----	--------------------------------	--

COSTUL PROIECTULUI SI PLANUL FINANCIAR

1.	Costul total al proiectului estimativ, EUR (fara TVA)	
----	---	--

## 9. LUCRARI DE CADASTRU IMOBILIAR INTRAVILAN, EXTRAVILAN SI REALIZARE PUG

### INFORMATII GENERALE DESPRE PROIECT

1.	Regiunea	REGIUNEA SUD-VEST OLTENIA	
2.	Titlul proiectului	<b>Reactualizare Plan Urbanistic General si regulament local de urbanism, comuna Dobroteasa, judetul Olt</b>	
3.	Domeniul acoperit de proiect	INFRASTRUCTURA	
4.	Localizarea proiectului	JUDETUL: OLT LOCALITATEA: DOBROTEASA	
5.	Durata proiectului	1 AN	
6.	Grupurile/Zonele tinta	- locuitorii comunei Dobroteasa; - potentialii investitori; - agentii economici; - institutiile publice;	
7.	Institutia responsabila cu implementarea proiectului	- CONSILIUL LOCAL	
8.	Coordonatele de contact ale beneficiarului proiectului	LOCALITATE: JUDET: COD POSTAL: TELEFON: FAX:	DOBROTEASA OLT 237145 0249-469.005 0249-469.005

### DESCRIEREA PROIECTULUI

1.	Obiectivele proiectului	<p>PUG-ul cuprinde analiza, reglementari si regulament local de urbanism pentru intreg teritoriul comunei, este necesar in vederea amenajarii si administrarii teritoriului comunei.</p> <p>Scopul realizarii PUG-ului este:</p> <ul style="list-style-type: none"> <li>- o mai buna valorificare a potentialului natural, economic si uman al comunei;</li> <li>✓ - stabilirea si delimitarea teritoriului intravilan, a zonelor construibile si protejate, delimitarea zonelor cu interdictie temporara sau definitiva de construire.</li> </ul>
2.	Rezultatele obtinute	<p>Lucrarea va contribui indirect la cresterea nivelului de trai al populatiei prin gasirea unor solutii de amenajare a teritoriului care sa asigure un grad de confort acceptabil, o suma de utilitati si obiective de utilitate publica care sa satisfaca nevoile colective in spatiul administrativ;</p> <p>Optimizarea relatiilor in teritoriu privind tendinta de dezvoltare din punct de vedere:</p> <ul style="list-style-type: none"> <li>- turistic,</li> <li>- a cailor de comunicatii si transport,</li> <li>- a amenajarii pentru sortarea, evacuarea, depozitarea si tratarea deseurilor menajere si industriale, a extinderii</li> </ul>

		retelelor de alimentare cu apa, gaze, energie electrica, etc.
3.	Principalele activitati din proiect	Monitorizare, evaluare, control Auditul proiectului
4.	Justificarea proiectului: nevoi indentificate in Regiune/Localitate	Proiectul este cuprins ca obiectiv in Strategia de Dezvoltare Locala pe perioada 2014-2020. Majoritatea locuitorilor sunt de acord cu implementarea proiectului in comuna lor.

#### STADIUL PROIECTULUI

1.	Stadiul pregatirii proiectului	
----	--------------------------------	--

#### COSTUL PROIECTULUI SI PLANUL FINANCIAR

1.	Costul total al proiectului estimativ, EUR (fara TVA)	
----	---	--

## 10. DOTARI PENTRU INTERVENTII IN CAZ DE SITUATII DE URGENTA

### INFORMATII GENERALE DESPRE PROIECT

1.	Regiunea	REGIUNEA SUD-VEST OLTENIA	
2.	Titlul proiectului	<b>Asigurarea bazei tehnico-materiale pentru interventii in caz de situatii de urgenta, la nivelul comunei Dobroteasa, judetul Olt</b> <b>- Achizitie buldo-excavator</b>	
3.	Domeniul acoperit de proiect	INFRASTRUCTURA SOCIALA	
4.	Localizarea proiectului	JUDETUL: OLT LOCALITATEA: DOBROTEASA	
5.	Durata proiectului	1- 6 ANI	
6.	Grupurile/Zonele tinta	- locuitorii comunei Dobroteasa; - potentialii investitori; - agentii economici; - institutiile publice;	
7.	Institutia responsabila cu implementarea proiectului	- CONSILIUL LOCAL	
8.	Coordonatele de contact ale beneficiarului proiectului	LOCALITATE: JUDET: COD POSTAL: TELEFON: FAX:	DOBROTEASA OLT 237145 0249-469.005 0249-469.005

### DESCRIEREA PROIECTULUI

1.	Obiectivele proiectului	<ul style="list-style-type: none"> <li>✓ Reducerea riscului de producere a dezastrelor naturale;</li> <li>✓ Imbunatatirea capacitatii de raspuns in situatii de urgenta la nivelul fiecarei regiuni, prin reducerea timpului de interventie pentru acordarea primului ajutor calificat si pentru interventii in situatii de urgenta;</li> <li>✓ Dezvoltarea capacitatii autoritatii locale pentru gestionarea mai eficienta a serviciilor publice descentralizate prin continuarea procesului de modernizare prin achizitionarea unei autospeciale PSI si alte echipamente de interventie pentru stingerea incendiilor la nivelul comunei si a satelor componente.</li> </ul>
2.	Rezultatele obtinute	<ul style="list-style-type: none"> <li>✓ compartimentul de voluntariat pentru situatii de urgenta mai bine dotat tehnic, cu posibilitati de mentinere a functiilor institutiilor vitale, a conditiilor de comunicare directa si de interventie in timp real, in scopul utilizarii optime a resurselor aflate la dispozitie in caz de necesitate;</li> <li>✓ personal mai bine instruit, cu competenta ridicata in utilizarea echipamentelor moderne, a inaltei</li> </ul>

		tehnologii, in scopul eficientizarii serviciilor publice oferite cetatenilor;
3.	Principalele activitati din proiect	Monitorizare, evaluare, control Auditul proiectului
4.	Justificarea proiectului: nevoi indentificate in Regiune/Localitate	Proiectul este cuprins ca obiectiv in Strategia de Dezvoltare Locala pe perioada 2014-2020. Majoritatea locuitorilor sunt de acord cu implementarea proiectului in comuna lor.

#### STADIUL PROIECTULUI

1.	Stadiul pregatirii proiectului	
----	--------------------------------	--

#### COSTUL PROIECTULUI SI PLANUL FINANCIAR

1.	Costul total al proiectului estimativ, EUR (fara TVA)	
----	---	--

## 11. DOTARI ALE ADMINISTRATIEI LOCALE

### INFORMATII GENERALE DESPRE PROIECT

1.	Regiunea	REGIUNEA SUD-VEST OLTENIA	
2.	Titlul proiectului	<b>Dotarea cu echipamente informatice in vederea imbunatatirii serviciilor din cadrul administratiei publice locale comuna Dobroteasa, judetul Olt</b>	
3.	Domeniul acoperit de proiect	SERVICII PUBLICE	
4.	Localizarea proiectului	JUDETUL: OLT LOCALITATEA: DOBROTEASA	
5.	Durata proiectului	1- 6 ANI	
6.	Grupurile/Zonele tinta	- Functionarii publici si personalul contractual din cadrul Primariei	
7.	Institutia responsabila cu implementarea proiectului	- CONSILIUL LOCAL	
8.	Coordonatele de contact ale beneficiarului proiectului	LOCALITATE: JUDET: COD POSTAL: TELEFON: FAX:	DOBROTEASA OLT 237145 0249-469.005 0249-469.005

### DESCRIEREA PROIECTULUI

1.	Obiectivele proiectului	✓ dotarea cu echipamente IT si alte componente, echipamente, instrumente pentru asigurarea unei activitati eficiente la nivel local.
2.	Rezultatele obtinute	✓ eficientizarea activitatii functionarilor publici; ✓ Achizitionarea de: <ul style="list-style-type: none"> <li>○ mobilier</li> <li>○ echipamente IT</li> <li>○ soft-uri specializate</li> <li>○ UPS-uri</li> </ul> ✓ info-kiosk-uri.
3.	Principalele activitati din proiect	Elaborare studiu de fezabilitate Elaborarea studiu de fezabilitate Elaborarea proiectului tehnic Aprobarea inceperii proiectului Pregatirea si depunerea cererii de finantare Contractarea proiectului Organizarea licitatiilor Monitorizare, evaluare, control Auditul proiectului
4.	Justificarea proiectului: nevoi indentificate in Regiune/Localitate	Proiectul este cuprins ca obiectiv in Strategia de Dezvoltare Locala pe perioada 2014-2020. Majoritatea locuitorilor sunt de acord cu implementarea proiectului in comuna lor.



STADIUL PROIECTULUI

1.	Stadiul pregatirii proiectului	-
----	--------------------------------	---

COSTUL PROIECTULUI SI PLANUL FINANCIAR

1.	Costul total al proiectului estimativ, EUR (fara TVA)	-
----	---	---

## 12. REALIZAREA DE ALEI PIETONALE

### INFORMATII GENERALE DESPRE PROIECT

1.	Regiunea	REGIUNEA SUD-VEST OLTENIA	
2.	Titlul proiectului	<b>Amenajare alei pietonale pe raza comunei Dobroteasa, judetul Olt</b>	
3.	Domeniul acoperit de proiect	INFRASTRUCTURA TRANSPORT	
4.	Localizarea proiectului	JUDETUL: OLT LOCALITATEA: DOBROTEASA	
5.	Durata proiectului	1- 6 ANI	
6.	Grupurile/Zonele tinta	- locuitorii comunei; - potentialii investitori; - agentii economici; - institutiile publice;	
7.	Institutia responsabila cu implementarea proiectului	- CONSILIUL LOCAL	
8.	Coordonatele de contact ale beneficiarului proiectului	LOCALITATE: JUDET: COD POSTAL: TELEFON: FAX:	DOBROTEASA OLT 237145 0249-469.005 0249-469.005

### DESCRIEREA PROIECTULUI

1.	Obiectivele proiectului	<ul style="list-style-type: none"> <li>✓ Reabilitarea si consolidarea retelei de drumuri locale;</li> <li>✓ Evitarea circulatiei pietonilor pe drumul judetean;</li> </ul>
2.	Rezultatele obtinute	<ul style="list-style-type: none"> <li>✓ fluidizarea circulatiei;</li> <li>✓ siguranta pietonilor;</li> <li>✓ stabilizarea zonei;</li> </ul>
3.	Principalele activitati din proiect	Elaborare studiu de fezabilitate Elaborarea proiectului tehnic Aprobarea inceperii proiectului Pregatirea si depunerea cererii de finantare Contractarea proiectului Organizarea licitatiilor Monitorizare, evaluare, control Auditul proiectului
4.	Justificarea proiectului: nevoi indentificate in Regiune/Localitate	Proiectul este cuprins ca obiectiv in Strategia de Dezvoltare Locala pe perioada 2014-2020. Majoritatea locuitorilor sunt de acord cu implementarea proiectului in comuna lor.

STADIUL PROIECTULUI

1.	Stadiul pregatirii proiectului	-
----	--------------------------------	---

COSTUL PROIECTULUI SI PLANUL FINANCIAR

1.	Costul total al proiectului estimativ, EUR (fara TVA)	-
----	---	---

### 13. COMPLEX TURISTIC

#### INFORMATII GENERALE DESPRE PROIECT

1.	Regiunea	REGIUNEA SUD-VEST OLTENIA	
2.	Titlul proiectului	<b>Construirea unui complex turistic si de agrement in comuna Dobroteasa, judetul Olt</b>	
3.	Domeniul acoperit de proiect	TURISM	
4.	Localizarea proiectului	JUDETUL: OLT LOCALITATEA: DOBROTEASA	
5.	Durata proiectului	1- 6 ANI	
6.	Grupurile/Zonele tinta	- locuitorii comunei; - potentialii investitori; - agentii economici; - institutiile publice;	
7.	Institutia responsabila cu implementarea proiectului	- CONSILIUL LOCAL	
8.	Coordonatele de contact ale beneficiarului proiectului	LOCALITATE: JUDET: COD POSTAL: TELEFON: FAX:	DOBROTEASA OLT 237145 0249-469.005 0249-469.005

#### DESCRIEREA PROIECTULUI

1.	Obiectivele proiectului	<ul style="list-style-type: none"> <li>✓ imbunatatirea conditiilor de viata a populatiei comunei;</li> <li>✓ atragerea de investitori in zona</li> <li>✓ atragerea de investitori</li> <li>✓ crearea de locuri de munca</li> </ul>
2.	Rezultatele obtinute	Cresterea atractivitatii turistice si dezvoltarea serviciilor turistice in comuna; Dezvoltarea si modernizarea infrastructurii de turism; Promovarea potentialului turistic.
3.	Principalele activitati din proiect	Elaborare studiu de fezabilitate Elaborarea proiectului tehnic Aprobarea inceperii proiectului Pregatirea si depunerea cererii de finantare Contractarea proiectului Organizarea licitatiilor Monitorizare, evaluare, control Auditul proiectului
4.	Justificarea proiectului: nevoi indetificate in Regiune/Localitate	Proiectul este cuprins ca obiectiv in Strategia de Dezvoltare Locala pe perioada 2014-2020. Majoritatea locuitorilor sunt de acord cu implementarea proiectului in comuna lor.

STADIUL PROIECTULUI

1.	Stadiul pregatirii proiectului	-
----	--------------------------------	---

COSTUL PROIECTULUI SI PLANUL FINANCIAR

1.	Costul total al proiectului estimativ, EUR (fara TVA)	-
----	---	---

## 14. CENTRU AGREMENT COPII

### INFORMATII GENERALE DESPRE PROIECT

1.	Regiunea	REGIUNEA SUD-VEST OLTENIA	
2.	Titlul proiectului	<b>Amenajare si dotare centre de joaca si recreere pentru copii la nivelul comunei Dobroteasa, judetul Olt</b>	
3.	Domeniul acoperit de proiect	INFRASTRUCTURA SOCIALA	
4.	Localizarea proiectului	JUDETUL: OLT LOCALITATEA: DOBROTEASA	
5.	Durata proiectului	1- 6 ANI	
6.	Grupurile/Zonele tinta	- locuitorii comunei Dobroteasa; - potentialii investitori; - agentii economici; - institutiile publice;	
7.	Institutia responsabila cu implementarea proiectului	- CONSILIUL LOCAL	
8.	Coordonatele de contact ale beneficiarului proiectului	LOCALITATE: JUDET: COD POSTAL: TELEFON: FAX:	DOBROTEASA OLT 237145 0249-469.005 0249-469.005

### DESCRIEREA PROIECTULUI

1.	Obiectivele proiectului	<p>Prin amenajarea si dotarea centre de joaca destinat celor mici, se urmareste crearea unui spatiu prietenos, familiar, dorit si iubit, care stimuleaza imaginatia si creativitatea. Un loc in care obiectele de joaca in forme de animale, pictate in culori vii, o lume a frumosului care ii intampina, stimuland si educand simtul artistic al copiilor.</p> <p>✓ Prin implementarea acestui proiect, autoritatea publica locala se asteapta sa atraga atentia celor cu putere economica, pentru a demara proiecte de mai mare amploare in comunitate.</p>
2.	Rezultatele obtinute	<p>✓ acces la centru de joaca a tuturor copiilor comunei;</p> <p>✓ stimularea implicarii parintilor in educatia copiilor;</p> <p>✓ desfasurarea numeroaselor activitati artistice, festive (sarbatorirea zilelor de nastere ale copiilor), educative si sportive pentru si impreuna cu copii;</p>
3.	Principalele activitati din proiect	<p>Elaborare studiu de fezabilitate</p> <p>Elaborarea proiectului tehnic</p> <p>Aprobarea inceperii proiectului</p> <p>Pregatirea si depunerea cererii de finantare</p> <p>Contractarea proiectului</p> <p>Organizarea licitatiilor</p> <p>Monitorizare, evaluare, control</p>

		<b>Auditul proiectului</b>
4.	Justificarea proiectului: nevoi indentificate in Regiune/Localitate	Proiectul este cuprins ca obiectiv in Strategia de Dezvoltare Locala pe perioada 2014-2020. Majoritatea locuitorilor sunt de acord cu implementarea proiectului in comuna lor.

**STADIUL PROIECTULUI**

1.	Stadiul pregatirii proiectului	-
----	--------------------------------	---

**COSTUL PROIECTULUI SI PLANUL FINANCIAR**

1.	Costul total al proiectului estimativ, EUR (fara TVA)	-
----	---	---

## 15. REABILITAREA RETELEI DE ILUMINAT PUBLIC

### INFORMATII GENERALE DESPRE PROIECT

1.	Regiunea	REGIUNEA SUD-VEST OLTENIA	
2.	Titlul proiectului	<b>Asigurarea gradului de confort si siguranta pe timpul noptii pentru cetatenii comunei Dobroteasa, judetul Olt</b>	
3.	Domeniul acoperit de proiect	INFRASTRUCTURA	
4.	Localizarea proiectului	JUDETUL: OLT LOCALITATEA: DOBROTEASA	
5.	Durata proiectului	1- 6 ANI	
6.	Grupurile/Zonele tinta	- locuitorii comunei Dobroteasa; - potentialii investitori; - agentii economici; - institutiile publice;	
7.	Institutia responsabila cu implementarea proiectului	- CONSILIUL LOCAL	
8.	Coordonatele de contact ale beneficiarului proiectului	LOCALITATE: JUDET: COD POSTAL: TELEFON: FAX:	DOBROTEASA OLT 237145 0249-469.005 0249-469.005

### DESCRIEREA PROIECTULUI

1.	Obiectivele proiectului	<ul style="list-style-type: none"> <li>✓ imbunatatirea retelei de iluminat public si cresterea randamentului energetic la sistemele de iluminat;</li> <li>✓ aducerea sistemului la standardele europene, in acord cu CIE 115/1995;</li> <li>✓ satisfacerea cerintelor de vizibilitate pentru drumurile publice corespunzator cu norma romana SR 13433/1999.</li> </ul>
2.	Rezultatele obtinute	<ul style="list-style-type: none"> <li>✓ marirea gradului de confort din punct de vedere al iluminatului public;</li> <li>✓ economii in ceea ce priveste consumul de energie;</li> </ul>
3.	Principalele activitati din proiect	Elaborare studiu de fezabilitate Elaborarea proiectului tehnic Aprobarea inceperii proiectului Pregatirea si depunerea cererii de finantare Contractarea proiectului Organizarea licitatiilor Monitorizare, evaluare, control Auditul proiectului
4.	Justificarea proiectului: nevoi indentificate in Regiune/Localitate	Proiectul este cuprins ca obiectiv in Strategia de Dezvoltare Locala pe perioada 2014-2020. Majoritatea locuitorilor sunt de acord cu implementarea proiectului in comuna lor.



STADIUL PROIECTULUI

1.	Stadiul pregatirii proiectului	-
----	--------------------------------	---

COSTUL PROIECTULUI SI PLANUL FINANCIAR

1.	Costul total al proiectului estimativ, EUR (fara TVA)	-
----	---	---

## 16. PODURI

### INFORMATII GENERALE DESPRE PROIECT

1.	Regiunea	REGIUNEA SUD-VEST OLTENIA	
2.	Titlul proiectului	<b>Construirea si reabilitarea podurilor si podetelor in comuna Dobroteasa, judetul Olt</b>	
3.	Domeniul acoperit de proiect	INFRASTRUCTURA	
4.	Localizarea proiectului	JUDETUL: OLT LOCALITATEA: DOBROTEASA	
5.	Durata proiectului	1- 6 ANI	
6.	Grupurile/Zonele tinta	- locuitorii comunei Dobroteasa; - potentialii investitori; - agentii economici; - institutiile publice;	
7.	Institutia responsabila cu implementarea proiectului	- CONSILIUL LOCAL	
8.	Coordonatele de contact ale beneficiarului proiectului	LOCALITATE: JUDET: COD POSTAL: TELEFON: FAX:	DOBROTEASA OLT 237145 0249-469.005 0249-469.005

### DESCRIEREA PROIECTULUI

1.	Obiectivele proiectului	<ul style="list-style-type: none"> <li>- tranzitul in localitate sa se faca mai rapid;</li> <li>- asigura o absorbtie a traficului de tranzit fiind proiectat sa satisfaca fluiditatea acestuia;</li> <li>- atingerea efectelor pozitive in turism, comert si social.</li> </ul>
2.	Rezultatele obtinute	Construirea, reabilitarea sau consolidarea podurilor si podetelor din comuna Dobroteasa; Dezvoltarea si modernizarea infrastructurii.
3.	Principalele activitati din proiect	Elaborare studiu de fezabilitate Elaborarea proiectului tehnic Aprobarea inceperii proiectului Pregatirea si depunerea cererii de finantare Contractarea proiectului Organizarea licitatiilor Monitorizare, evaluare, control Auditul proiectului
4.	Justificarea proiectului: nevoi indentificate in Regiune/Localitate	Proiectul este cuprins ca obiectiv in Strategia de Dezvoltare Locala pe perioada 2014-2020. Majoritatea locuitorilor sunt de acord cu implementarea proiectului in comuna lor.

STADIUL PROIECTULUI

1.	Stadiul pregatirii proiectului	-
----	--------------------------------	---

COSTUL PROIECTULUI SI PLANUL FINANCIAR

1.	Costul total al proiectului estimativ, EUR (fara TVA)	-
----	---	---

## 17. EFICIENTA ENERGETICA

### INFORMATII GENERALE DESPRE PROIECT

1.	Regiunea	REGIUNEA SUD-VEST OLTENIA	
2.	Titlul proiectului	<b>Montarea unui post de transformare electrica in comuna Dobroteasa, judetul Olt</b>	
3.	Domeniul acoperit de proiect	INFRASTRUCTURA	
4.	Localizarea proiectului	JUDETUL: OLT LOCALITATEA: DOBROTEASA	
5.	Durata proiectului	1- 6 ANI	
6.	Grupurile/Zonele tinta	- locuitorii comunei Dobroteasa; - potentialii investitori; - agentii economici; - institutiile publice;	
7.	Institutia responsabila cu implementarea proiectului	- CONSILIUL LOCAL	
8.	Coordonatele de contact ale beneficiarului proiectului	LOCALITATE: JUDET: COD POSTAL: TELEFON: FAX:	DOBROTEASA OLT 237145 0249-469.005 0249-469.005

### DESCRIEREA PROIECTULUI

1.	Obiectivele proiectului	<ul style="list-style-type: none"> <li>✓ imbunatatirea parametrilor curentului electric;</li> <li>✓ eficientizarea consumului de energie;</li> <li>✓ asigura intreruperea circuitului electric si protejeaza transformatorul in cazul unor defecte sau suprasarcini ce pot aparea in retea de joasa tensiune sau de iluminat public;</li> <li>✓ asigura alimentarea cu energie electrica a iluminatului public pe timp de noapte, actionarea facandu-se manual sau automat.</li> </ul>
2.	Rezultatele obtinute	<ul style="list-style-type: none"> <li>✓ montarea unui post de transformare in comuna;</li> <li>✓ crearea conditiilor necesare atingerii standardelor ridicate;</li> <li>✓ imbunatatirea conditiilor de viata a populatiei orasului;</li> <li>✓ atragerea de investitori;</li> <li>✓ crearea de locuri de munca.</li> </ul>
3.	Principalele activitati din proiect	<p>Elaborare studiu de fezabilitate Elaborarea proiectului tehnic Aprobarea inceperii proiectului Pregatirea si depunerea cererii de finantare Contractarea proiectului Organizarea licitatiilor Monitorizare, evaluare, control Auditul proiectului</p>

4.	Justificarea proiectului: nevoi indentificate in Regiune/Localitate	Proiectul este cuprins ca obiectiv in Strategia de Dezvoltare Locala pe perioada 2014-2020. Majoritatea locuitorilor sunt de acord cu implementarea proiectului in comuna lor.
----	---	--

#### STADIUL PROIECTULUI

1.	Stadiul pregatirii proiectului	-
----	--------------------------------	---

#### COSTUL PROIECTULUI SI PLANUL FINANCIAR

1.	Costul total al proiectului estimativ, EUR (fara TVA)	-
----	---	---

## 18. AZIL BATRANI

### INFORMATII GENERALE DESPREPROIECT

1.	Regiunea	REGIUNEA SUD-VEST OLTENIA	
2.	Titlul proiectului	<b>Construirea unui complex social care sa cuprinda un camin azil pentru batranii comunei, si dotarea acestuia cu mobilier, in comuna Dobroteasa, judetul Olt</b>	
3.	Domeniul acoperit de proiect	INFRASTRUCTURA – ASISTENTA SOCIALA	
4.	Localizarea proiectului	JUDETUL: OLT LOCALITATEA: DOBROTEASA	
5.	Durata proiectului	1- 6 ANI	
6.	Grupurile/Zonele tinta	- locuitorii comunei Dobroteasa; - potentialii investitori; - agentii economici; - institutiile publice;	
7.	Institutia responsabila cu implementarea proiectului	- CONSILIUL LOCAL	
8.	Coordonatele de contact ale beneficiarului proiectului	LOCALITATE: JUDET: COD POSTAL: TELEFON: FAX:	DOBROTEASA OLT 237145 0249-469.005 0249-469.005

### DESCRIEREA PROIECTULUI

1.	Obiectivele proiectului	Crearea conditiilor necesare ingrijirii batranilor din comuna si din localitatiile invecinate prin oferirea de: <ul style="list-style-type: none"> <li>- servicii medicale,</li> <li>- servicii de ingrijire de baza,</li> <li>- servicii sociale,</li> <li>- servicii de recuperare medicala,</li> <li>- servicii de gazduire intr-un complex social de servicii.</li> </ul>	
2.	Rezultatele obtinute	<ul style="list-style-type: none"> <li>✓ Ingrijirea batranilor comunei,</li> <li>✓ Crearea de noi locuri de munca,</li> <li>✓ Instruirea personalului prin urmare a unor cursuri de specialitate.</li> </ul>	
3.	Principalele activitati din proiect	Elaborare studiu de fezabilitate Elaborarea proiectului tehnic Aprobarea inceperii proiectului Pregatirea si depunerea cererii de finantare Contractarea proiectului Organizarea licitatiilor Monitorizare, evaluare, control Auditul proiectului	
4.	Justificarea proiectului:	Proiectul este cuprins ca obiectiv in Strategia de	

	nevoi indentificate in Regiune/Localitate	Dezvoltare Locala pe perioada 2014-2020. Majoritatea locuitorilor sunt de acord cu implementarea proiectului in comuna lor.
--	--	---

**STADIUL PROIECTULUI**

1.	Stadiul pregatirii proiectului	-
----	-----------------------------------	---

**COSTUL PROIECTULUI SI PLANUL FINANCIAR**

1.	Costul total al proiectului estimativ, EUR (fara TVA)	-
----	---	---

## 19. APE

### INFORMATII GENERALE DESPRE PROIECT

1.	Regiunea	REGIUNEA SUD-VEST OLTENIA	
2.	Titlul proiectului	<b>Lucrari de consolidaresi decolmatare a albiei si malurilor raurilor si paraurilor in zona comunei Dobroteasa , judetul Olt</b>	
3.	Domeniul acoperit de proiect	MEDIU	
4.	Localizarea proiectului	JUDETUL: OLT LOCALITATEA: DOBROTEASA	
5.	Durata proiectului	1- 6 ANI	
6.	Grupurile/Zonele tinta	- locuitorii comunei Dobroteasa; - potentialii investitori; - agentii economici; - institutiile publice;	
7.	Institutia responsabila cu implementarea proiectului	- Administratia Nationala "Apele Romane"	
8.	Coordonatele de contact ale beneficiarului proiectului	LOCALITATE: JUDET: COD POSTAL: TELEFON: FAX:	DOBROTEASA OLT 237145 0249-469.005 0249-469.005

### DESCRIEREA PROIECTULUI

1.	Obiectivele proiectului	Obiectivele proiectului lucrari de regularizare a albiei paraurilor sunt: <ul style="list-style-type: none"> <li>✓ realizarea de lucrari de aparare impotriva inundatiilor;</li> <li>✓ intarirea malurilor in zonele de risc;</li> <li>✓ refacerea florei spontane;</li> <li>✓ consolidarea malului paraurilor;</li> <li>✓ realizare punte pietonala;</li> </ul>	
2.	Rezultatele obtinute	<ul style="list-style-type: none"> <li>✓ lucrari de consolidare a malurilor si albiei paraurilor;</li> <li>✓ realizare punte pietonala;</li> </ul>	
3.	Principalele activitati din proiect	Elaborare studiu de fezabilitate Elaborarea proiectului tehnic Aprobarea inceperii proiectului Pregatirea si depunerea cererii de finantare Contractarea proiectului Organizarea licitatiilor Monitorizare, evaluare, control Auditul proiectului	
4.	Justificarea proiectului: nevoi indentificate in Regiune/Localitate	Proiectul este cuprins ca obiectiv in Strategia de Dezvoltare Locala pe perioada 2014-2020. Majoritatea locuitorilor sunt de acord cu implementarea	



		proiectului in comuna lor.
--	--	----------------------------

**STADIUL PROIECTULUI**

1.	Stadiul pregatirii proiectului	
----	--------------------------------	--

**COSTUL PROIECTULUI SI PLANUL FINANCIAR**

1.	Costul total al proiectului estimativ, - RON (fara TVA)	
----	---	--

## 20. INCHIDEREA PLATFORMELOR DE GUNOI

### INFORMATII GENERALE DESPRE PROIECT

1.	Regiunea	REGIUNEA SUD-VEST OLTENIA	
2.	Titlul proiectului	<b>Inchiderea platformelor de gunoi in comuna Dobroteasa, judetul Olt</b>	
3.	Domeniul acoperit de proiect	MEDIU	
4.	Localizarea proiectului	JUDETUL: OLT LOCALITATEA: DOBROTEASA	
5.	Durata proiectului	1-6 ANI	
6.	Grupurile/Zonele tinta	- locuitorii comunei Dobroteasa; - potentialii investitori; - agentii economici; - institutiile publice;	
7.	Institutia responsabila cu implementarea proiectului	- CONSILIUL LOCAL	
8.	Coordonatele de contact ale beneficiarului proiectului	LOCALITATE: JUDET: COD POSTAL: TELEFON: FAX:	DOBROTEASA OLT 237145 0249-469.005 0249-469.005

### DESCRIEREA PROIECTULUI

1.	Obiectivele proiectului	<ul style="list-style-type: none"> <li>✓ Eliminarea materialelor periculoase/toxice din volumul deșeurilor și reducerea poluării din mediul ambiant;</li> <li>✓ scăderea costurilor de colectare, transport și depozitare;</li> <li>✓ conservarea și protejarea resurselor naturale;</li> <li>✓ eliminarea materialelor periculoase din volumul total de deșuri;</li> </ul>
2.	Rezultatele obtinute	<ul style="list-style-type: none"> <li>✓ îmbunătățirea condițiilor de viață ale cetățenilor;</li> <li>✓ promovarea calității și eficienței activităților de salubritate;</li> <li>✓ dezvoltarea durabilă a serviciilor;</li> <li>✓ protecția mediului înconjurător.</li> </ul>
3.	Principalele activități din proiect	Elaborare studiu de fezabilitate Elaborarea proiectului tehnic Aprobarea începerii proiectului Pregătirea și depunerea cererii de finanțare Contractarea proiectului Organizarea licitațiilor Monitorizare, evaluare, control Auditul proiectului
4.	Justificarea proiectului: nevoi identificate în Regiune/Localitate	Proiectul este cuprins ca obiectiv în Strategia de Dezvoltare Locală pe perioada 2014-2020. Majoritatea locuitorilor sunt de acord cu implementarea

		proiectului in comuna lor.
--	--	----------------------------

**STADIUL PROIECTULUI**

1.	Stadiul pregatirii proiectului	
----	--------------------------------	--

**COSTUL PROIECTULUI SI PLANUL FINANCIAR**

1.	Costul total al proiectului estimativ, LEI (fara TVA)	
----	---	--

*Eficacitatea actiunilor puse in practica prin Strategia de Dezvoltare Locala este strans legata de accesibilitatea potentialilor beneficiari la informatiile si oportunitatile oferite de acest program operational.*

*Consiliul Local va avea grija sa furnizeze asistenta tehnica pentru punerea in practica a masurilor necesare imbunatatirii legaturilor cu participantii din teritoriu (si anume cei economici si sociali, autoritatile locale si alte organizatii competente interesate) si sa informeze opinia publica despre rezultatele obtinute in urma interventiilor prevazute de Strategia de Dezvoltare Locala 2014 – 2020 a Comunei Dobroteasa.*

**COMITETUL DE COORDONARE A CONSILIULUI LOCAL :**

**CRACIUNESCU ION – PRIMAR**

**OPRISOR LUCIAN – VICEPRIMAR**

**ANGHEL FLORINEL – SECRETAR**

**DINA NICULINA – CONTABIL**